



Geografska analiza 2024 za posodobitev seznama dereguliranih naselij na upoštevнем trgu 3b »Veleprodajni osrednji dostop na fiksni lokaciji za izdelke za množični trg«

38240-4/2024/1

Ljubljana, september 2024





Kazalo vsebine

1	Uporabljeni izrazi	3
2	Uvod.....	4
3	Podlaga za Geografsko analizo 2024 na trgu 3b	6
3.1	Sodelovanje Agencije z organom, pristojnim za varstvo konkurence	7
4	Geografska analiza 2024 za posodobitev dereguliranih naselij na trgu 3b	8
4.1	Metodološka pojasnila	8
4.1.1	Maloprodajni trg	8
4.1.2	Infrastruktura	10
4.2	Pregled razvoja trga od izvedbe Analize trga 3b.....	10
4.3	Zaključki Geografske analize 2024 na upoštevnem trgu 3b	13
5	Kazalo slik.....	16
	Priloga 1 - 2024	17



1 Uporabljeni izrazi

Odprto širokopasovno omrežje je širokopasovno omrežje, ki je izgrajeno na podlagi javno zasebnega partnerstva in je kot tako dostopno vsem operaterjem pod enakimi pogoji.

Vstopnik na trg je operater, ki vstopa na trg elektronskih komunikacij. Prvi vstopnik je bil prvi operater, ki je vstopil na že obstoječ trg elektronskih komunikacij, kasnejši vstopnik je operater, ki je kasneje vstopil na trg, nov vstopnik pa je operater, ki šele bo vstopil na trg.

Ostali termini imajo enak pomen kot v ZEKom-2, če iz besedila te analize ne izhaja drugače.





2 Uvod

Agencija za komunikacijska omrežja in storitve Republike Slovenije (v nadaljevanju: Agencija) je dne 19. 11. 2021 v skladu s 100. členom takrat veljavnega Zakona o elektronskih komunikacijah (Uradni list RS, št. 109/12, 110/13, 40/14-ZIN-B, 54/14 – Odl. US, 81/15, 40/2017 in 30/2019 - odl. US; v nadaljnjem besedilu: ZEKom-1) objavila Analizo upoštevne trga 3b »Veleprodajni osrednji dostop na fiksni lokaciji za izdelke za množični trg¹ (v nadaljevanju: Analiza trga 3b).

Agencija je Analizo trga 3b prvič objavila in posredovala v javno posvetovanje dne 19. 4. 2021. Na podlagi pripomb zainteresirane javnosti je Agencija dopolnila analizo trga in jo dne 24. 9. 2021 objavila ter ponovno pozvala zainteresirano javnost, da nanjo poda mnenja in pripombe. Agencija je odgovore na mnenja in pripombe zainteresirane javnosti iz drugega javnega posvetovanja objavila skupaj s končno verzijo Analize trga 3b na svoji spletni strani dne 19. 11. 2021.

Na podlagi Analize trga 3b je Agencija dne 14. 7. 2022 družbi Telekom Slovenije d. d. (v nadaljevanju: Telekom Slovenije) v skladu s 101. členom ZEKom-1 izdala odločbo št. 38241-2/2022/26 s katero je določila Telekom Slovenije na upoštevne trgu 3b »Veleprodajni osrednji dostop na fiksni lokaciji za izdelke za množični trg« in sicer na pod-trgu B, ki obsega vsa naselja v Republiki Sloveniji, razen dereguliranih naselij, navedenih v Prilogi 1 te odločbe, za operaterja s pomembno tržno močjo (v nadaljevanju: OPTM) in mu naložila naslednje obveznosti:

- obveznost dopustitve operaterskega dostopa;
- obveznost zagotavljanja enakega obravnavanja;
- obveznost zagotavljanja preglednosti;
- obveznost cenovnega nadzora in stroškovnega računovodstva in
- obveznost ločitve računovodskih evidenc.

Obveznost dopustitve operaterskega dostopa, v okviru katerega mora med drugim :

- zagotoviti mora zagotoviti dostop do svojega omrežja preko 4 regionalnih in 2 nacionalnih točk prevzema prometa, ter v zvezi s tem omogočiti dostop do tehničnih vmesnikov, protokolov in drugih pomembnih tehnologij, ki so potrebni za tovrstno obliko dostopa,
- omogočiti uporabo in upravljanje operaterjeve lastne in z omrežjem tehnično skladne uporabniške opreme (CPE) in
- izpolnjevati pogoje za prehod z bakrenih na optična omrežja.

Obveznost zagotavljanja enakega obravnavanja, v okviru katere mora OPTM zagotavljati vsem drugim operaterjem enake storitve z enako kakovostjo, funkcionalnost multicast/unicast, veleprodajno storitev L2/L3, dostop do istega informacijskega sistema (postopek naročanja, odprava napak), dostop do informacij o omrežju in načrtovanih posodobitvah omrežja, ključne kazalnike uspešnosti, dogovore o ravni kakovosti storitve in pogodbene kazni ter zagotoviti tehnično ponovljivost novih oziroma spremenjenih maloprodajnih ponudb.

Obveznost zagotavljanja preglednosti, ki OPTM nalaga, da mora na svojih spletnih straneh objaviti vzorčno ponudbo za osrednji dostop, ki mora vsebovati vse pogoje, povezane z obveznostmi dostopa, zagotavljanja enakega obravnavanja ter cenovnega nadzora in stroškovnega računovodstva. Vse

¹ https://www.akos-rs.si/fileadmin/user_upload/Analiza_trga_3b_-_po_drugem_javnem_posvetovanju_-_sled_i_spremembe.pdf



spremembe, izbrisi in dopolnitve vsebine vzorčne ponudbe morajo biti vidno označene. Prav tako mora na svoji spletni strani objaviti izkaz poslovnega izida in izkaz vloženih sredstev za upoštevni trg 3b.

V okviru obveznosti ločitve računovodskih evidenc mora OPTM voditi ločene računovodske evidence na podlagi stroškovne osnove tekočih stroškov (CCA) in na podlagi metodologije dolgoročnih inkrementalnih stroškov (LRIC) ter pri tem upoštevati vsakokrat veljavno primerno stopnjo donosnosti naložbe na vložena sredstva (WACC), ki jo izračunava Agencija za tradicionalna bakrena omrežja in za NGA omrežja.

Obveznosti cenovnega nadzora in stroškovnega računovodstva so z odločbo Telekomu Slovenije naložene v naseljih, kjer pogoji za konkurenčno delovanje operaterjev na trgu niso izpolnjeni. Pri tem

- se cene zakupa za dostop do bakrenega omrežja izračunajo na podlagi stroškovne metodologije dolgoročnih prirastnih stroškov s pribitkom za splošne stroške (LRIC+), in na podlagi tekočih stroškov (CCA), pri čemer se upošteva vsakokrat veljavna primerna stopnja donosnosti naložbe na vložena sredstva (nominalno tehtano povprečje stroškov kapitala (WACC) pred davki), ki jo izračunava Agencija za tradicionalna bakrena omrežja in za NGA omrežja, z upoštevanjem cen zakupa, ki jih je Agencija določila z odločbo, št. 38241-1/2022/26 z dne 14.7.2022, na upoštevni trgu 1,
- regulacija cen zakupa za dostop do omrežja NGA temelji na obveznosti gospodarske ponovljivosti, ter
- se cenovni strop ostalih storitev dostopa izračuna na podlagi stroškovne metodologije dolgoročnih prirastnih stroškov s pribitkom za splošne stroške (LRIC+) in na podlagi tekočih stroškov (CCA) ter pri tem upošteva vsakokrat veljavno primerno stopnjo donosnosti naložbe na vložena sredstva (WACC), ki jo izračunava Agencija za tradicionalna bakrena omrežja in za NGA omrežja.

Agencija je v Analizi trga 3b izvedla geografsko analizo konkurenčnih pogojev na upoštevni trgu 3b in ugotovila, da med opazovanimi geografskimi enotami obstajajo zadostne razlike, ki opravičujejo določitev pod-trgov. Opredelila je dva geografska pod-trga in sicer geografsko območje A in geografsko območje B. Pod-trg A je geografsko območje na katerem so že prisotne konkurenčne razmere, medtem ko je pod-trg B geografsko območje, na katerem se v primeru odsotnosti regulacije kaže pomanjkanje vzpostavljenih zadostnih konkurenčnih razmer². Glede na precejšnjo dinamiko razvoja trga elektronskih komunikacij, se je Agencija zavezala, da bo enkrat letno, v zadnjem četrtletju vsakega tekočega leta posodobila seznam dereguliranih naselij. Vsakokratna posodobitev seznama naselij bo začela veljati v začetku koledarskega leta, ki sledi letu objave, s čimer bo zagotovljeno ustrezno obdobje za prilagoditev operaterjev na spremembe in zagotovitev regulativne predvidljivosti.

Agencija je prvo letno geografsko analizo na podlagi zgoraj omenjene zaveze pripravila avgusta 2023 - Geografska analiza 2023 za posodobitev seznama dereguliranih naselij na upoštevni trgu 3b »Veleprodajni osrednji dostop na fiksni lokaciji za izdelke za množični trg« (v nadaljevanju: Geografska analiza 2023 na trgu 3b). Po opravljenem postopku javnega posvetovanja in notifikacije pri Evropski komisiji, je agencija 15. 12. 2023 družbi Telekom Slovenije izdala odločbo št. 38241-2/2023/3, s katero je posodobila seznam naselij, v katerih družbi Telekom Slovenije niso naložene regulatorne obveznosti.

² Analiza upoštevnega trga 3b » Veleprodajni osrednji dostop na fiksni lokaciji za izdelke za množični trg s predlaganimi obveznostmi, poglavje 6.2.8 Sklep geografske analiz



V nadaljevanju je agencija pripravila Geografsko analizo 2024 za posodobitev seznama dereguliranih naselij na upoštevnom trgu 3b »Veleprodajni osrednji dostop na fiksni lokaciji za izdelke za množični trg« (v nadaljevanju: Geografska analiza 2024 na trgu 3b), s katero bo, v kolikor bodo za to izpolnjeni pogoji, seznam naselij v katerih družbi Telekom Slovenije niso naložene regulatorne obveznosti, ponovno posodobila. Za posodobitev geografske analize je tudi tokrat uporabila enake kriterije in analizo tudi izvedla na enak način kot v Analizi trga 3b in kot so vključeni tudi v veljavno regulatorno odločbo št. 38241-2/2022/26 z dne 14.7.2022, ki je podlaga za izvedbo tokratne analize. Skladno z napisanim tako določitev kriterijev in postopka izvedbe geografske analize nista predmet te analize.

3 Podlaga za Geografsko analizo 2024 na trgu 3b

Agencija opravlja analize upoštevni trgov skladno z Zakonom o elektronskih komunikacijah (Uradni list RS, št. 130/22 in 18/23 – ZDU-10; v nadaljevanju: ZEKom-2). Osnovni cilj analize upoštevnega trga je ugotovitev, ali na posameznem upoštevnom trgu obstaja konkurenca in ali ima operater (ali več operaterjev skupaj) na posameznem upoštevnom trgu pomembno tržno moč. Glede na izsledke analize se operaterju s pomembno tržno močjo v skladu s 148. členom ZEKom-2 naložijo, spremenijo, ohranijo ali razveljavijo obveznosti iz 149. do 154. člena oziroma 156. do 162. člena tega zakona.

Agencija je v nadaljevanju ob upoštevanju ZEKom-2 skladno s svojo zavezo v Analizi trga 3b³, ki je bila podlaga za izdajo regulatorne odločbe št. 38241-2/2022/26, preverila, ali obstajajo dodatna naselja, v katerih so se v času od navedene analize upoštevnega trga že vzpostavili takšni pogoji za konkurenčno delovanje operaterjev na trgu, da ne zahtevajo več regulacije operaterja s pomembno tržno močjo na veleprodajnem (medoperaterskem) nivoju.

Z namenom zagotavljanja regulativne predvidljivosti in enakih konkurenčnih pogojev se za posodobitev geografske analize uporabljajo enaki pogoji kot v Analizi trga 3b, zagotovljeno je tudi ustrezno obdobje za prilagoditev operaterjev na spremembe, kot je navedeno zgoraj in v Analizi trga 3b. Opredelitev proizvodov upoštevnega trga, izbira ustrezne geografske enote in določitev kriterijev za geografsko segmentacijo torej niso predmet te analize. Ti so podrobneje opisani že v Analizi trga 3b, zato jih Agencija v nadaljevanju le na kratko povzema.

Upoštevni trg 3b »Veleprodajni osrednji dostop na fiksni lokaciji za izdelke za množični trg« obsega dostop z bitnim tokom po bakrenih in optičnih omrežjih (regionalna in nacionalna prevzemna točka) in je geografsko razdeljen na dva geografska pod-trga (dereguliran pod-trg A in reguliran pod-trg B).

Agencija je kot najprimernejšo enoto za geografsko segmentacijo zbrala naselje, saj ta ustreza vsem kriterijem za izbiro primerne geografske enote. Pri izbiri kriterijev za geografsko segmentacijo trga je Agencija v Analizi trga 3b (kot izhaja tudi iz Smernic Komisije⁴, točka 54) upoštevala, da je izračun tržnih deležev izhodiščna točka za ugotavljanje ali na upoštevnom trgu obstaja konkurenca oziroma ali ima določen operater pomembno tržno moč, torej ekonomski vpliv, ki mu omogoča znatno mero samostojnosti nasproti konkurentom in končnim uporabnikom. Evropska Komisija v Smernicah tudi navaja (točka 55), da je skladno z uveljavljeno sodno prakso tržni delež operaterja, ki dlje časa presega

³ Str. 110: "Agencija bo še naprej redno spremljala stanje na predmetnem upoštevnom trgu in bo enkrat letno, v zadnjem četrletju vsakega tekočega leta, posodobila seznam naselij, pri čemer bo nanj vključila dodatna naselja, ki ustrezajo zgornjim kriterijem, in bo tako postopoma širila seznam naselij, ki ga bo vsakokrat objavila na svoji spletni strani."

⁴ [https://eur-lex.europa.eu/legal-content/SL/TXT/PDF/?uri=CELEX:52018XC0507\(01\)&from=NL](https://eur-lex.europa.eu/legal-content/SL/TXT/PDF/?uri=CELEX:52018XC0507(01)&from=NL)



50 %, že sam po sebi lahko pokazatelj prevladujoče tržne moči (Smernice⁵, točka 55). Poleg tega je Agencija upoštevala še razširjenost lastne infrastrukture operaterjev in drugih možnosti za dostop do končnih uporabnikov, ki omogočajo izvajanje storitev na maloprodajnem trgu širokopasovnega dostopa in s tem ustvarjanje konkurenčnega pritiska s strani kasnejših vstopnikov. Pomemben obseg maloprodajnih priključkov v Republiki Sloveniji izvira iz lastnih omrežij operaterjev, ta omrežja pa se v celoti ne prekrivajo. V primeru umika regulativnih obveznosti ob nezadostni razširjenosti konkurenčnih infrastruktur v posameznih naseljih, bi lahko pomemben del gospodinjstev na maloprodajnem trgu ostal brez ustrezne izbire, kar pa je nasprotno namenu regulacije. V kolikor je stopnja konkurence na maloprodajni ravni ob upoštevanju »modified greenfield approach« pristopa zadostna, bo sicer zelo verjetno temu sledila tudi infrastrukturna konkurenca oziroma konkurenca na povezanih veleprodajnih trgih. Pri določitvi kriterija pokritosti pa je treba upoštevati tudi razpršeno poseljenost znotraj naselij v Republiki Sloveniji. Tudi primerjava na evropskem nivoju je pokazala, da so se evropske države večinoma odločile uporabiti še kriterij pokritosti z infrastrukturo, tak kriterij pa je bil uporabljen že v prejšnjem krogu analize.

Za geografsko segmentacijo predmetnega upoštevnega trga je tako Agencija v Analizi trga 3b določila naslednja kriterija:

- prvotni operater (Telekom Slovenije) ima v naselju manj kot 40 % maloprodajni tržni delež, hkrati pa sta v naselju z maloprodajno ponudbo prisotna še najmanj dva druga operaterja, ki posamezno dosemeta prag 10 % in
- vsi trije operaterji posamezno v naselju pokrivajo najmanj 65 % gospodinjstev z bakrenim, kablenskimi ali optičnim omrežjem.

Kot že navedeno, določitev kriterijev in postopka izvedbe geografske analize izhajajo iz Analize trga 3b in veljavne regulatorne odločbe št. 38241-2/2022/26 z dne 14.7.2022 in nista predmet te analize.

3.1 Sodelovanje Agencije z organom, pristojnim za varstvo konkurence

Agencija je dolžna skladno s prvim odstavkom 146. člena, prvim odstavkom 147. člena in tretjim odstavkom 280. člena ZEKom-2 pri izvajanju analiz upoštevnih trgov in določanju pomembne tržne moči sodelovati z organom pristojnim za varstvo konkurence, to je Javno agencijo Republike Slovenije za varstvo konkurence (v nadaljnjem besedilu: AVK), ki na opravljeno analizo poda svoje mnenje, kar pa ne posega v izključno pristojnost Agencije pri sprejemanju odločitev na tem področju.

Skladno s tem je Agencija z dopisom št. 38240-4/2024/2 z dne 2. 9. 2024 posredovala AVK osnutek Geografska analiza 2024 za posodobitev seznama dereguliranih naselij na upoštevnem trgu 3b »Veleprodajni osrednji dostop na fiksni lokaciji za izdelke za množični trg« ter ga zaprosila za mnenje. AVK je po preučitvi prejete dokumentacije odgovoril z dopisom št. 3060-6/2019-29 z dne 4. 9. 2024, v katerem je k zadevni analizi izrekel pritrdilno mnenje.

AVK je po proučitvi posredovane analize in predlogov ukrepov na upoštevnem trgu 3b ugotovil, da ne nasprotuje ugotovitvam Agencije v zvezi s posodobitvijo seznama dereguliranih naselij. Pri tem AVK še dodaja, da lahko po proučitvi dejanskih razmer na trgu opredeli upošteveni trg v posameznem konkretnem primeru drugače.

⁵ [https://eur-lex.europa.eu/legal-content/SL/TXT/PDF/?uri=CELEX:52018XC0507\(01\)&from=NL](https://eur-lex.europa.eu/legal-content/SL/TXT/PDF/?uri=CELEX:52018XC0507(01)&from=NL)



AVK še opozarja, da ravnanje posameznega podjetja v skladu z naloženimi obveznostmi v zadevni analizi ne pomeni, da je takšno ravnanje avtomatično tudi v skladu s pravili konkurence. AVK še zlasti opozarja, da se mora operater, ki ima na določenem geografskem območju infrastrukturo, ki ni zlahka podvojljiva in je nujna za zagotavljanje maloprodajne storitve drugih operaterjev, vzdržati ravnanja, ki bi pomenila zlorabo prevladujočega položaja.

4 Geografska analiza 2024 za posodobitev dereguliranih naselij na trgu 3b

Agencija je preverjala izpolnjevanje kriterijev iz Analize trga 3b v posameznih naseljih v Sloveniji in s tem njihove umestitve med deregulirana območja. Agencija je tako v tej geografski analizi preverjala izpolnjevanje kriterijev iz odločbe oz. Analize trga 3b, na podlagi katerih je treba za vsako naselje ugotoviti sledeče:

- prvotni operater (Telekom Slovenije) ima v naselju manj kot 40 % maloprodajni tržni delež, hkrati pa sta v naselju z maloprodajno ponudbo prisotna še najmanj dva druga operaterja, ki posamezno dosemeta prag 10 % in
- vsi trije operaterji posamezno v naselju pokrivajo najmanj 65 % gospodinjstev z bakrenim, kabelskim ali optičnim omrežjem.

Agencija je pri izdelavi tokratne Geografske analize 2024 na trgu 3b upoštevala zadnje razpoložljive in preverjene podatke:

- iz Zbirnega katastra gospodarske javne infrastrukture (v nadaljnjem besedilu: ZK GJI) – Evidenca omrežnih priključnih točk (v nadaljevanju: Evidenca OPT) z dne 28. 8. 2024,
- o produktih in storitvah na maloprodajnem trgu širokopasovnega dostopa za december 2023,
- o produktih in storitvah na veleprodajnem trgu širokopasovnega dostopa za december 2023,
- iz Centralnega registra prebivalstva – podatki o stalnem prebivališču na stanovanje natančno z dne 20. 5. 2024 in
- iz Registra prostorskih enot z leta 2024 in
- iz Informacijskega sistema TS - Funkcijske lokacije in priključki bakrenega in optičnega omrežja Telekoma Slovenije (tabele a01, a05, a06, a16) z dne 3. 06. 2024.

Navedene baze in podatki so podrobno opisani tudi v Analizi trga 3b.

4.1 Metodološka pojasnila

Agencija je uporabila povsem enak metodološki pristop in način izvedbe geografske analize kot v osnovni Analizi trga 3b, v kateri je v skladu s Smernicami Komisije uporabila t.i. »modified greenfield approach« pristop, pri katerem se ugotavlja stanje konkurence na trgu v primeru, da trg ne bi bil reguliran. Kratek povzetek metodoloških pojasnil je naveden v nadaljevanju, podroben opis je razviden iz Analize trga 3b.

4.1.1 Maloprodajni trg

Agencija je uporabila podatke, ki se nanašajo na širokopasovne storitve ter bakrena, kabelska in optična omrežja, ki so del predmetnega maloprodajnega upoštevnega trga. Upoštevala je priključke, ki izvirajo iz lastnih omrežij operaterjev, zakupljene priključke na odprtih širokopasovnih omrežjih,



zakupljene komercialne priključke ter priključke, ki jih operaterji zakupujejo preko reguliranega razvezanega dostopa na bakrenem in optičnem omrežju Telekom Slovenije.

4.1.2 Infrastruktura

Pri pokritosti naselij s konkurenčno infrastrukturo je Agencija podatke agregirala po naseljih in operaterjih, pri čemer je uporabila podatke evidence OPT in jih povezala s podatki o gospodinjstvih⁶. Agencija je upoštevala OPT priključke optičnega, kabelskega in bakrenega omrežja.

Na predmetnem trgu je Agencija upoštevala dodatno pokritost, ki jo imajo operaterji, ki uporabljajo skupne lokacije za razvezan dostop na bakrenem in optičnem omrežju Telekoma Slovenije. Na enak način je upoštevala tudi pokritost na podlagi zakupa odprtih in komercialnih širokopasovnih omrežij.

4.2 Pregled razvoja trga od izvedbe Analize trga 3b

Pregled razvoja trga obsega obdobje od izvedbe Analize trga 3b do izvedbe predmetne geografske analize (v nadaljevanju: obravnavano obdobje).

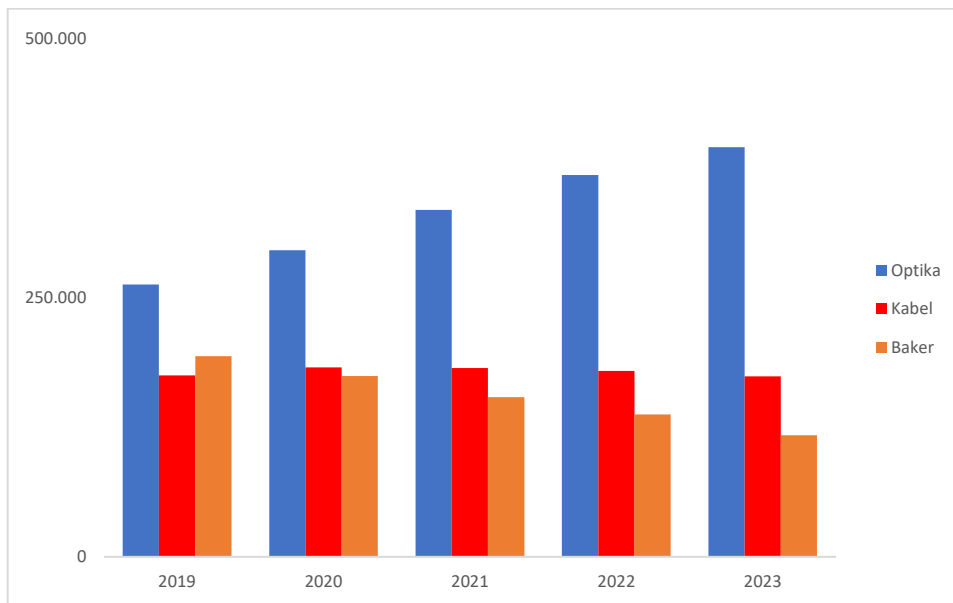
Od decembra 2019, ki predstavlja obdobje zajema maloprodajnih podatkov iz Analize trga 3b, do decembra 2022, se je skupno število aktivnih maloprodajnih širokopasovnih optičnih, kabelskih in bakrenih priključkov znatno povečalo⁷ (skoraj za 9 %), od tega najbolj optičnih. Podoben trend se je nadaljeval tudi v obdobju 2022 – 2023⁸. V zadnjem obdobju je ponovno opazna rast optičnih priključkov ter padec kabelskih in bakrenih, slednjih izrazitejše. Navedeno je razvidno tudi iz Slike 1, kjer so zajeti vsi navedeni maloprodajni priključki. Pri tem so upoštevani vsi maloprodajni priključki posameznih operaterjev, ne glede na to, ali jih operaterji zagotavljajo na lastnem ali najetem omrežju, pri čemer lahko najem temelji na komercialnih ali reguliranih pogojih.

⁶ Na podlagi podatkov o stalnem prebivališču, kot je podrobneje pojasnjeno v četrtem odstavku poglavja 6.2.4 Analize trga 3b

⁷ Vir: podatki o produktih in storitvah na maloprodajnem trgu širokopasovnega dostopa za december 2022

⁸ Vir: podatki o produktih in storitvah na maloprodajnem trgu širokopasovnega dostopa za december 2022

Slika 1: Gibanje aktivnih maloprodajnih optičnih, kabelskih in bakrenih širokopalovnih priključkov glede na tehnologijo v obravnavanem obdobju

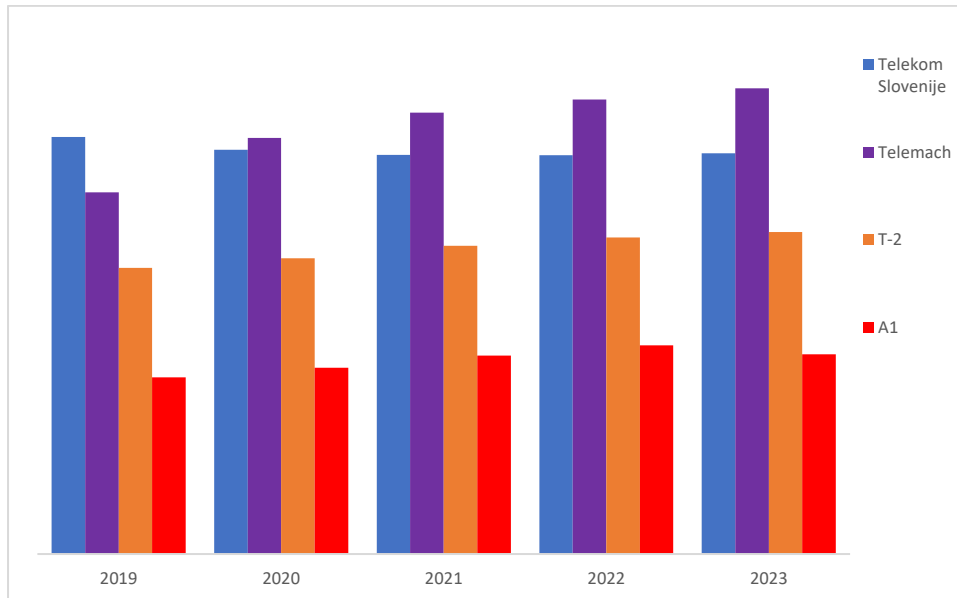


Vir: AKOS, avgust 2024

Slika 2 prikazuje gibanje števila aktivnih maloprodajnih širokopalovnih priključkov glede na operaterja, pri čemer so upoštevani vsi maloprodajni priključki posameznih operaterjev, ne glede na to, ali jih operaterji zagotavljajo na lastnem ali najetem omrežju, pri čemer lahko najem temelji na komercialnih ali reguliranih pogojih. Decembra 2019 je imel Telekom Slovenije največ aktivnih maloprodajnih širokopalovnih priključkov⁹, nato pa je sledil trend upadanja, ki se v obdobju 2021 - 2022 umirja, med 2022 – 2023 pa je zabeležil celo blago rast. Od leta 2020 tako največje število aktivnih maloprodajnih širokopalovnih priključkov dosega Telemach, ki od decembra 2019 beleži tudi vsakoletno rast priključkov. V obdobju 2022 – 2023 je rast zabeležil še operater T-2, A1 pa je število omenjenih priključkov nekoliko upadlo.

⁹ Upoštevani so priključki optičnega, kabelskega in bakrenega omrežja.

Slika 2: Prikaz gibanja števila aktivnih maloprodajnih širokopasovnih priključkov glede na operaterja v obravnavanem obdobju



Vir: AKOS, avgust 2024

Podobno, kot leto prej, so decembra 2023 operaterji, ki zagotavljajo storitve na maloprodajnem trgu, največ širokopasovnih priključkov zagotavljali preko lastnih omrežij (71,3 %), medtem ko so preko OŠO in komercialnih omrežij zagotavljali 6,8 % vseh širokopasovnih priključkov. Poleg tega so na omrežju Telekoma Slovenije drugi operaterji preko lokalnega dostopa (razvezava zanke) zagotavljali 8,3 %, preko osrednjega dostopa (bitni tok) pa 13,5 % vseh širokopasovnih priključkov.

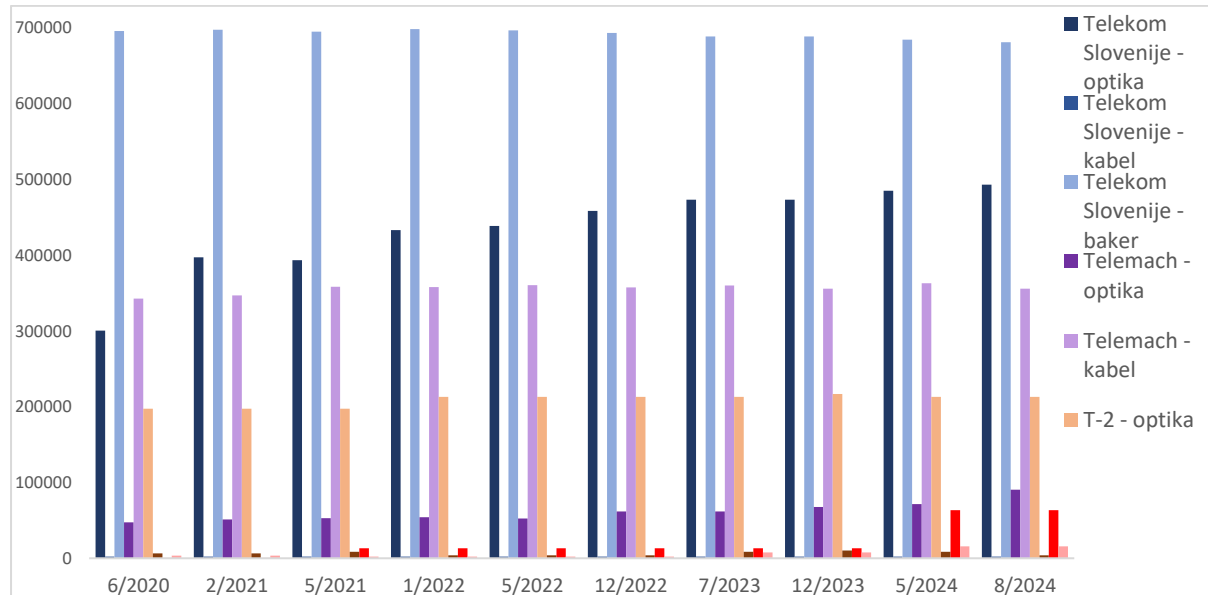
Na infrastrukturnem delu je bilo tudi v obravnavanem obdobju zaznati pozitivne spremembe¹⁰. Kot izhaja iz evidence OPT, se tudi zadnje leto nadaljuje trend rasti skupnega števila OPT, posebej izrazito števila optičnih OPT. Upadeta številki bakrenih in kabelskih OPT, bakrenih bolj, a oboje neizrazito. V obravnavanem obdobju so bila zaznana tudi manjša nihanja, izhajajoč iz ažuriranja podatkov v evidenci OPT s strani operaterjev ter izvedenih manjših operatorskih prevzemov oz. konsolidacij na trgu. Avgusta 2024 je bilo vpisanih občutno največ OPT na optičnih omrežjih, a je z bakrenim omrežjem še vedno pokritih največ gospodinjstev in sicer 77,1 %.

Prišlo je tudi do znatnega povečanja števila gospodinjstev, ki so pokrita z optičnim omrežjem, in sicer iz 51,1 % v juniju 2020 na 68,6 % v juliju 2023 in 72,2 % v avgustu 2024. Ob tem je treba omeniti še dejstvo, da skupno število OPT ni povsem premo sorazmerno z nivojem pokritosti gospodinjstev, in sicer zaradi pokritosti nekaterih gospodinjstev z več OPT.

Vse naštetu in aktivnosti operaterjev po posameznih tehnologijah prikazuje tudi spodnja slika iz katere izhaja, da tudi v zadnjem obdobju Telekom Slovenije nadaljuje z gradnjo optičnih OPT in ukinjanjem bakrenih. Telemach ohranja bolj ali manj mirujoč/ rahlo padajoč trend kabelskih OPT, a se mu povečuje število optičnih. T-2 je v mirovanju. A1 je povišal tako število optičnih kot kabelskih OPT.

¹⁰ Vir: ZK GJI – Evidenca omrežnih priključnih točk (OPT)

Slika 3: Gibanje omrežnih priključnih točk po operaterjih glede na tehnologijo v obravnavanem obdobju



Vir: AKOS, avgust 2024

Na podlagi splošnega pregleda Agencija ugotavlja, da sta konkurenčni razvoj na maloprodajnem trgu širokopasovnih komunikacij in infrastrukturni razvoj rezultirala v spremembi stanja na predmetnem upoštevnem trgu. Agencija je s ponovnim preverjanjem kriterijev za geografsko segmentacijo ugotovila, da obstajajo nova naselja (Priloga 1 - 2024), ki izpolnjujejo pogoje za umik regulacije, kot je navedeno v zaključku geografske analize v naslednjem poglavju.

4.3 Zaključki Geografske analize 2024 na upoštevnem trgu 3b

Kot že predhodno navedeno, je Agencija stanje konkurence v posameznih naseljih ugotavljala na podlagi naslednjih kriterijev:

- prvotni operater (Telekom Slovenije) ima v naselju manj kot 40 % maloprodajni tržni delež, hkrati pa sta v naselju z maloprodajno ponudbo prisotna še najmanj dva druga operaterja, ki posamezno dosemeta prag 10 % in
- vsi trije operaterji posamezno v naselju pokrivajo najmanj 65 % gospodinjstev z bakrenim, kabelskim ali optičnim omrežjem.

S kumulativnim upoštevanjem obeh kriterijev je Agencija ugotovila, da je prišlo do sprememb konkurenčnih pogojev v dodatnih naseljih. V skupno 976 naseljih (priloga 1), uvrščenih na pod-trg A, je s strani maloprodajne konkurence zaznati povečane konkurenčne pritiske na prvotnega operaterja (Telekom Slovenije), ki izhajajo s strani najmanj dveh konkurenčnih operaterjev. Na tem trgu je Agencija poleg priključkov, ki izvirajo iz lastnih omrežij posameznega operaterja, upoštevala še priključke, ki jih operaterji zakupujejo preko reguliranega razvezanega dostopa na bakrenem in optičnem omrežju Telekoma Slovenije ter preko OŠO in komercialnih omrežjih. Povprečen

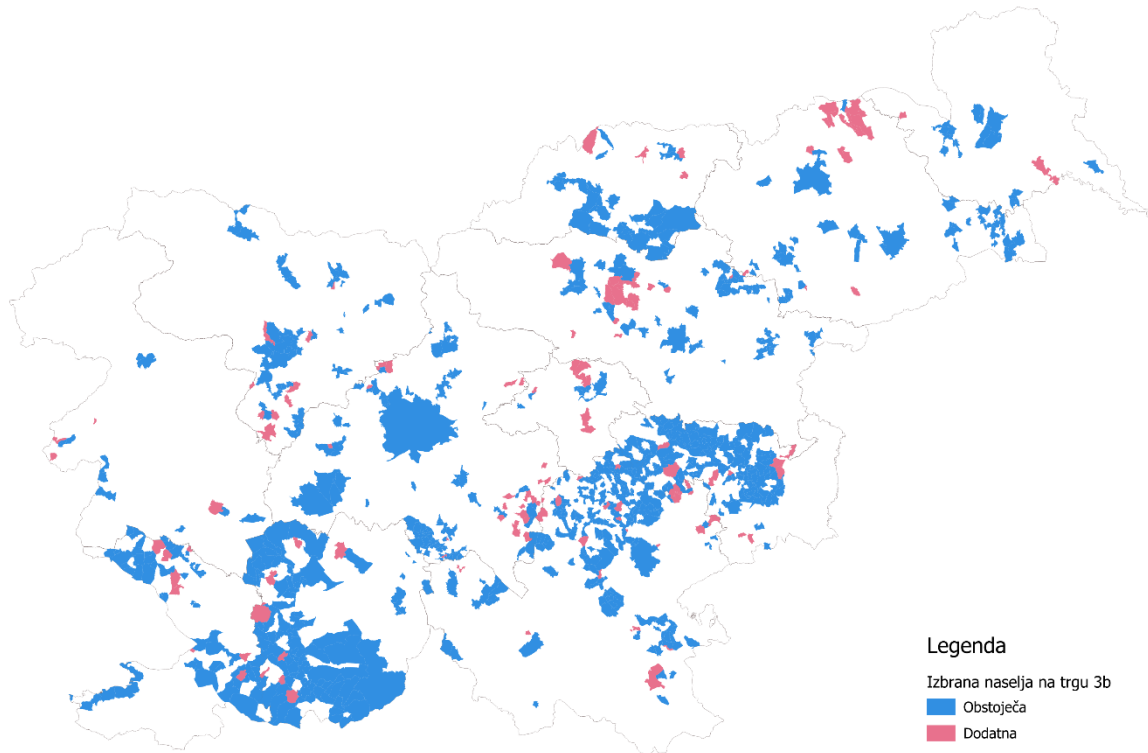
maloprodajni delež Telekoma Slovenije v teh naseljih je 27,1 %, Telemacha 23,4 %, T-2 19,4 %, A1 Slovenija 25,7 %.

Prav tako je v teh naseljih v zadostnem obsegu prisotna lastna infrastruktura predvsem treh največjih operaterjev (Telekom Slovenije, Telemach, T-2) ter lokalnih in OŠO operaterjev. Agencija je pri operaterjih, ki ponujajo maloprodajne storitve preko vertikalno povezanega veleprodajnega trga tj. na podlagi dostopa do skupnih lokacij za razvezan dostop na bakrenem in optičnem omrežju Telekoma Slovenije, upoštevala tudi pokritost, ki jo dosegajo na ta način. Na enak način je upoštevala tudi pokritost na podlagi zakupa odprtih in komercialnih širokopasovnih omrežij. Upoštevajoč navedeno, Telekom Slovenije v teh dodatnih naseljih v povprečju infrastrukturo pokriva 90 % gospodinjstev, Telemach 82,4 %, T-2 87,1 %, A1 Slovenija pa 78,8 %.


K temu stanju so glede na analizirane podatke prispevali zlasti razvoj infrastrukture drugih operaterjev, »inter-platformna« konkurenca in razširitev odprtih širokopasovnih omrežij kot tudi »intra-platformna« konkurenca, ki izvira iz vertikalno povezanega veleprodajnega trga 1, kot tudi iz zakupa odprtih in komercialnih širokopasovnih omrežij. Gre za naselja, kjer se v zadostnem obsegu nahaja lastna infrastruktura največjih operaterjev (Telekom Slovenije, Telemach, T-2) in lokalnih operaterjev (zlasti OŠO), kot tudi reguliran oz. odprt in komercialen veleprodajni dostop. Skladno s tem je prišlo v teh naseljih do konkurenčnega razvoja tudi na maloprodajnem trgu širokopasovnih komunikacij, tako da maloprodajni tržni delež Telekoma Slovenije v teh naseljih znaša manj kot 40 %. V teh naseljih so posledično prisotni tudi pogoji za učinkovito delovanje trga, ki omogočajo konkurenčne odzive na morebitne spremembe, saj je v njih prisotna tako fizična infrastruktura več operaterjev kot tudi veleprodajni dostop, vstopne ovire pa so nizke. Poleg nizkega maloprodajnega tržnega deleža Telekoma Slovenije (pod 40 %) v vsakem od naselij vsaj dva druga operaterja presegata prag 10 %, obenem pa je maloprodaja zadostno infrastrukturo in veleprodajno podprta, saj so v teh naseljih skupno prisotni vsaj trije operaterji, ki posamično z bakrenim, kablenskimi ali optičnim omrežjem pokrivajo vsaj 65 % gospodinjstev v posameznem naselju.

Glede na navedeno Agencija objavlja posodobljeno karto in seznam dereguliranih naselij (Priloga 1), ki sedaj vključuje skupno 976 dereguliranih naselij s 343.811 gospodinjstvi, v katerih se pogoji konkurence znatno razlikujejo od pogojev v preostalih naseljih (spodnja slika).

Slika 4: Naselja, kjer se konkurenčni pogoji znatno razlikujejo od preostalih naselij



Vir: AKOS, GURS, avgust 2024



5 Kazalo slik

<i>Slika 1: Gibanje aktivnih maloprodajnih optičnih, kabelskih in bakrenih širokopasovnih priključkov glede na tehnologijo v obravnavanem obdobju.....</i>	<i>11</i>
<i>Slika 2: Prikaz gibanja števila aktivnih maloprodajnih širokopasovnih priključkov glede na operaterja v obravnavanem obdobju.....</i>	<i>12</i>
<i>Slika 3: Gibanje omrežnih priključnih točk po operaterjih glede na tehnologijo v obravnavanem obdobju.....</i>	<i>13</i>
<i>Slika 4: Naselja, kjer se konkurenčni pogoji znatno razlikujejo od preostalih naselij</i>	<i>15</i>

Priloga 1 - 2024

V spodnji tabeli se nahaja seznam naselij 2024, ki predstavljajo deregulirana območja (pod-trg A), na upoštevem trgu 3b »Veleprodajni osrednji dostop na fiksni lokaciji za izdelke za množični trg« z letom vključitve na seznam.

Občina	Naselje	eid_naselje	na_mid	Leto
Ajdovščina	Gozd	110300000100841133	10084113	2024
Ajdovščina	Vodice	110300000100845399	10084539	2023
Ajdovščina	Vrtovče	110300000100845555	10084555	2023
Ajdovščina	Žagolič	110300000100846363	10084636	2023
Brežice	Pečice	110300000100854037	10085403	2024
Celje	Celje	110300000100859424	10085942	2020
Dobrna	Dobrna	110300000100859937	10085993	2020
Štore	Pečovje	110300000100864937	10086493	2020
Štore	Štore	110300000100868508	10086850	2020
Dobrna	Vinska Gorica	110300000100869571	10086957	2024
Vojnik	Vojnik	110300000100869811	10086981	2020
Štore	Draga	110300000100871395	10087139	2020
Cerknica	Cerknica	110300000100872872	10087287	2023
Bloke	Glina	110300000100873763	10087376	2023
Bloke	Gradiško	110300000100874225	10087422	2023
Bloke	Sveti Duh	110300000100876196	10087619	2023
Loška dolina	Lož	110300000100877327	10087732	2020
Loška dolina	Pudob	110300000100880115	10088011	2020
Cerknica	Rakek	110300000100880388	10088038	2024
Bloke	Ravne na Blokah	110300000100880545	10088054	2020
Loška dolina	Stari trg pri Ložu	110300000100881782	10088178	2020
Loška dolina	Viševsek	110300000100883721	10088372	2020
Semič	Brezje pri Vinjem Vrh	110300000100886823	10088682	2020
Semič	Brezova Reber	110300000100887128	10088712	2020
Semič	Brstovec	110300000100887474	10088747	2020
Semič	Cerovec pri Črešnjevcu	110300000100887714	10088771	2020
Semič	Črešnjevec pri Semiču	110300000100888019	10088801	2023
Črnomelj	Črnomelj	110300000100888282	10088828	2024
Črnomelj	Dolenja vas pri Črnomlju	110300000100889330	10088933	2020
Semič	Gornje Laze	110300000100891583	10089158	2023
Semič	Gradnik	110300000100891740	10089174	2023

Semič	Hrib pri Cerovcu	110300000100892391	10089239	2023
Semič	Krupa	110300000100893951	10089395	2023
Semič	Moverna vas	110300000100895733	10089573	2024
Semič	Nestoplja vas	110300000100895907	10089590	2020
Semič	Omota	110300000100896384	10089638	2023
Semič	Osojnik	110300000100896541	10089654	2023
Semič	Podreber	110300000100897606	10089760	2020
Semič	Potoki	110300000100897788	10089778	2024
Semič	Praprot	110300000100897945	10089794	2020
Semič	Pribišje	110300000100898596	10089859	2023
Semič	Sela pri Vrčicah	110300000100900087	10090008	2020
Semič	Sodji Vrh	110300000100900590	10090059	2023
Črnomelj	Velika Lahinja	110300000100902885	10090288	2023
Semič	Vinji Vrh pri Semiču	110300000100903263	10090326	2020
Črnomelj	Vojna vas	110300000100903347	10090334	2020
Semič	Vrčice	110300000100903693	10090369	2020
Domžale	Češenik	110300000100905805	10090580	2020
Domžale	Domžale	110300000100906951	10090695	2020
Moravče	Mošenik	110300000100912173	10091217	2024
Domžale	Podrečje	110300000100913064	10091306	2020
Moravče	Pretrž	110300000100914039	10091403	2024
Domžale	Turnše	110300000100919186	10091918	2023
Domžale	Vir	110300000100919939	10091993	2023
Moravče	Zgornje Koseze	110300000100921752	10092175	2024
Dravograd	Goriški Vrh	110300000100924186	10092418	2024
Dravograd	Velka	110300000100925746	10092574	2023
Radenci	Boračeva	110300000100926637	10092663	2020
Radenci	Hrašenski Vrh	110300000100928336	10092833	2023
Radenci	Kobilščak	110300000100929144	10092914	2023
Apače	Lešane	110300000100930159	10093015	2024
Radenci	Murščak	110300000100931124	10093112	2023
Radenci	Okoslavci	110300000100931801	10093180	2023
Gornja Radgona	Orehovci	110300000100931983	10093198	2020
Radenci	Paričjak	110300000100932106	10093210	2020
Radenci	Rački Vrh	110300000100933096	10093309	2023
Radenci	Radenci	110300000100933179	10093317	2020
Radenci	Radenski Vrh	110300000100933252	10093325	2023
Radenci	Šratovci	110300000100935117	10093511	2020
Radenci	Turjanski Vrh	110300000100935463	10093546	2023

Ivančna Gorica	Bakrc	110300000100937162	10093716	2023
Grosuplje	Brezje pri Grosupljem	110300000100938137	10093813	2020
Ivančna Gorica	Brezovi Dol	110300000100938210	10093821	2023
Grosuplje	Brvace	110300000100938483	10093848	2020
Ivančna Gorica	Dečja vas pri Zagradcu	110300000100939531	10093953	2024
Ivančna Gorica	Gabrovka pri Zagradcu	110300000100940620	10094062	2023
Ivančna Gorica	Glogovica	110300000100941198	10094119	2023
Ivančna Gorica	Gradiček	110300000100941602	10094160	2024
Grosuplje	Grosuplje	110300000100942089	10094208	2020
Ivančna Gorica	Hrastov Dol	110300000100942329	10094232	2023
Ivančna Gorica	Kitni Vrh	110300000100943053	10094305	2024
Ivančna Gorica	Kuželjevec	110300000100943640	10094364	2024
Ivančna Gorica	Lučarjev Kal	110300000100944291	10094429	2023
Ivančna Gorica	Male Dole pri Temenici	110300000100945348	10094534	2024
Ivančna Gorica	Male Lese	110300000100945694	10094569	2024
Ivančna Gorica	Mevce	110300000100947559	10094755	2024
Ivančna Gorica	Primča vas	110300000100951155	10095115	2023
Ivančna Gorica	Rdeči Kal	110300000100951825	10095182	2024
Ivančna Gorica	Sad	110300000100952120	10095212	2024
Ivančna Gorica	Selo pri Radohovi vasi	110300000100952633	10095263	2024
Ivančna Gorica	Sušica	110300000100953797	10095379	2024
Ivančna Gorica	Škrjanče	110300000100954258	10095425	2020
Ivančna Gorica	Trebnja Gorica	110300000100954845	10095484	2023
Ivančna Gorica	Velike Kopolje	110300000100956113	10095611	2024
Ivančna Gorica	Velike Lese	110300000100956204	10095620	2024
Ivančna Gorica	Velike Pece	110300000100956469	10095646	2024
Ivančna Gorica	Veliko Črnelo	110300000100957277	10095727	2024
Ivančna Gorica	Vrhpolje pri Šentvidu	110300000100958598	10095859	2020
Grosuplje	Zagradec pri Grosupljem	110300000100958911	10095891	2020
Ilirska Bistrica	Bač	110300000100969363	10096936	2023
Ilirska Bistrica	Brce	110300000100969447	10096944	2023
Ilirska Bistrica	Čelje	110300000100969520	10096952	2023
Ilirska Bistrica	Dobropolje	110300000100969793	10096979	2020
Ilirska Bistrica	Dolnja Bitnja	110300000100969959	10096995	2023
Ilirska Bistrica	Dolnji Zemon	110300000100970023	10097002	2020
Ilirska Bistrica	Gabrak	110300000100970379	10097037	2024
Ilirska Bistrica	Gornja Bitnja	110300000100970452	10097045	2023
Ilirska Bistrica	Gornji Zemon	110300000100970536	10097053	2020
Ilirska Bistrica	Hrušica	110300000100970700	10097070	2023

Ilirska Bistrica	Ilirska Bistrica	110300000100970965	10097096	2020
Ilirska Bistrica	Jablanica	110300000100971005	10097100	2020
Ilirska Bistrica	Janežovo Brdo	110300000100971187	10097118	2024
Ilirska Bistrica	Jasen	110300000100971260	10097126	2023
Ilirska Bistrica	Kilovče	110300000100971427	10097142	2023
Ilirska Bistrica	Knežak	110300000100971690	10097169	2023
Ilirska Bistrica	Koritnice	110300000100971773	10097177	2023
Ilirska Bistrica	Koseze	110300000100971856	10097185	2020
Ilirska Bistrica	Kuteževo	110300000100971930	10097193	2023
Ilirska Bistrica	Mala Bukovica	110300000100972078	10097207	2023
Ilirska Bistrica	Mereče	110300000100972235	10097223	2023
Ilirska Bistrica	Nova vas pri Jelšanah	110300000100972318	10097231	2023
Ilirska Bistrica	Novokračine	110300000100972409	10097240	2023
Ilirska Bistrica	Ostrožno Brdo	110300000100972581	10097258	2023
Ilirska Bistrica	Pavlica	110300000100972664	10097266	2020
Ilirska Bistrica	Podbeže	110300000100972748	10097274	2023
Ilirska Bistrica	Podgrad	110300000100972821	10097282	2023
Ilirska Bistrica	Podgraje	110300000100973043	10097304	2023
Ilirska Bistrica	Podstenje	110300000100973126	10097312	2023
Ilirska Bistrica	Podstenjšek	110300000100973399	10097339	2023
Ilirska Bistrica	Prelože	110300000100973639	10097363	2023
Ilirska Bistrica	Prem	110300000100973712	10097371	2023
Ilirska Bistrica	Račice	110300000100973803	10097380	2023
Ilirska Bistrica	Ratečevo Brdo	110300000100973985	10097398	2023
Ilirska Bistrica	Sabonje	110300000100974280	10097428	2024
Ilirska Bistrica	Smrje	110300000100974363	10097436	2023
Ilirska Bistrica	Soze	110300000100974447	10097444	2023
Ilirska Bistrica	Starod	110300000100974520	10097452	2023
Ilirska Bistrica	Studena Gora	110300000100974793	10097479	2023
Ilirska Bistrica	Sušak	110300000100974876	10097487	2023
Ilirska Bistrica	Tominje	110300000100975097	10097509	2023
Ilirska Bistrica	Topolc	110300000100975170	10097517	2020
Ilirska Bistrica	Trpčane	110300000100975253	10097525	2023
Ilirska Bistrica	Velika Bukovica	110300000100975337	10097533	2020
Ilirska Bistrica	Vrbica	110300000100975501	10097550	2020
Ilirska Bistrica	Vrbovo	110300000100975683	10097568	2020
Ilirska Bistrica	Zabiče	110300000100975766	10097576	2023
Ilirska Bistrica	Zajelšje	110300000100975840	10097584	2024
Ilirska Bistrica	Zarečica	110300000100975923	10097592	2023

Ilirska Bistrica	Zarečje	110300000100976061	10097606	2023
Ilirska Bistrica	Snežnik	110300000100976145	10097614	2023
Izola	Izola	110300000100976657	10097665	2020
Izola	Jagodje	110300000100976731	10097673	2020
Žirovnica	Breznica	110300000100977465	10097746	2023
Jesenice	Hrušica	110300000100977978	10097797	2020
Jesenice	Jesenice	110300000100978273	10097827	2020
Žirovnica	Vrba	110300000100980097	10098009	2020
Kamnik	Godič	110300000100982036	10098203	2023
Kamnik	Kamnik	110300000100983190	10098319	2020
Kamnik	Kršič	110300000100984248	10098424	2023
Kamnik	Mekinje	110300000100985211	10098521	2020
Kamnik	Oševak	110300000100986292	10098629	2020
Kamnik	Podgorje	110300000100986615	10098661	2020
Kamnik	Vrhpolje pri Kamniku	110300000100991615	10099161	2020
Kočevje	Breg pri Kočevju	110300000100994395	10099439	2024
Kostel	Briga	110300000100994551	10099455	2023
Kočevje	Kočevje	110300000100999436	10099943	2020
Loški Potok	Novi Kot	110300000101003485	10100348	2020
Loški Potok	Stari Kot	110300000101009680	10100968	2020
Ankaran	Ankaran	110300000101013104	10101310	2020
Koper	Koper	110300000101017436	10101743	2020
Naklo	Cegelnica	110300000101025371	10102537	2023
Preddvor	Nova vas	110300000101029522	10102952	2023
Preddvor	Potoče	110300000101030702	10103070	2023
Preddvor	Preddvor	110300000101031346	10103134	2020
Preddvor	Spodnja Bela	110300000101032153	10103215	2023
Cerklje na Gorenjskem	Vrhovje	110300000101035685	10103568	2023
Kranj	Zabukovje	110300000101035768	10103576	2023
Krško	Anovec	110300000101037202	10103720	2020
Krško	Anže	110300000101037384	10103738	2020
Krško	Apnenik pri Velikem Trnu	110300000101037467	10103746	2020
Krško	Armeško	110300000101037897	10103789	2020
Krško	Brege	110300000101038192	10103819	2023
Krško	Brezje pri Senušah	110300000101038515	10103851	2023
Krško	Bučerca	110300000101039166	10103916	2023
Krško	Cesta	110300000101039323	10103932	2020
Krško	Črešnjice nad Pijavškim	110300000101039752	10103975	2024

Krško	Čretež pri Krškem	110300000101039836	10103983	2020
Krško	Dobrava ob Krki	110300000101040339	10104033	2023
Krško	Dobrova	110300000101040685	10104068	2020
Krško	Dolenja vas pri Krškem	110300000101040925	10104092	2023
Krško	Dolenja vas pri Raki	110300000101041063	10104106	2023
Krško	Dolenji Leskovec	110300000101041493	10104149	2020
Krško	Dovško	110300000101041659	10104165	2023
Krško	Drnovo	110300000101041816	10104181	2023
Krško	Dunaj	110300000101041907	10104190	2020
Krško	Golek	110300000101042384	10104238	2020
Krško	Gora	110300000101042541	10104254	2020
Krško	Gorenja Lepa vas	110300000101042624	10104262	2020
Krško	Gorenja vas pri Leskovcu	110300000101042897	10104289	2020
Krško	Gornje Pijavško	110300000101043192	10104319	2020
Krško	Gorenji Leskovec	110300000101043275	10104327	2020
Krško	Gorica pri Raztezu	110300000101043432	10104343	2023
Krško	Gradnje	110300000101043788	10104378	2024
Krško	Gunte	110300000101044166	10104416	2023
Krško	Ivandol	110300000101044323	10104432	2023
Krško	Kalce	110300000101045056	10104505	2020
Krško	Kališovec	110300000101045213	10104521	2023
Krško	Kočno	110300000101045643	10104564	2023
Krško	Kremen	110300000101046450	10104645	2020
Krško	Krško	110300000101046534	10104653	2020
Krško	Leskovec pri Krškem	110300000101046708	10104670	2023
Krško	Libelj	110300000101046880	10104688	2020
Krško	Loke	110300000101047003	10104700	2023
Krško	Lomno	110300000101047268	10104726	2023
Krško	Mali Koren	110300000101047771	10104777	2020
Krško	Mali Trn	110300000101047938	10104793	2020
Krško	Mikote	110300000101048159	10104815	2023
Krško	Mrčna sela	110300000101048316	10104831	2023
Krško	Mrtvice	110300000101048407	10104840	2020
Krško	Nemška Gora	110300000101048589	10104858	2023
Krško	Osredek pri Trški Gori	110300000101049041	10104904	2020
Krško	Pesje	110300000101049397	10104939	2020
Krško	Planina v Podbočju	110300000101049637	10104963	2020
Krško	Pleterje	110300000101049710	10104971	2020
Krško	Površje	110300000101050213	10105021	2023

Krško	Presladol	110300000101050486	10105048	2020
Krško	Pristava ob Krki	110300000101050569	10105056	2020
Krško	Ravne pri Zdolah	110300000101051294	10105129	2024
Krško	Raztez	110300000101051534	10105153	2020
Krško	Reštanj	110300000101051617	10105161	2020
Krško	Rožno	110300000101051708	10105170	2023
Krško	Senožete	110300000101052425	10105242	2020
Kostanjevica na Krki	Slinovce	110300000101052771	10105277	2024
Krško	Spodnje Dule	110300000101053233	10105323	2020
Krško	Spodnje Pijavško	110300000101053316	10105331	2020
Krško	Spodnji Stari Grad	110300000101053407	10105340	2020
Krško	Srednje Pijavško	110300000101053662	10105366	2023
Krško	Sremič	110300000101053746	10105374	2023
Krško	Stari Grad	110300000101053829	10105382	2023
Krško	Stolovnik	110300000101054124	10105412	2023
Krško	Straža pri Raki	110300000101054553	10105455	2023
Krško	Strmo Rebro	110300000101054637	10105463	2020
Krško	Šedem	110300000101054710	10105471	2020
Krško	Trška Gora	110300000101054983	10105498	2023
Krško	Velika vas pri Krškem	110300000101055014	10105501	2020
Krško	Veniše	110300000101055956	10105595	2023
Krško	Vihre	110300000101056178	10105617	2023
Krško	Volovnik	110300000101056251	10105625	2020
Krško	Zaloke	110300000101057069	10105706	2020
Krško	Zdole	110300000101057143	10105714	2024
Krško	Žadovinek	110300000101057499	10105749	2020
Laško	Laško	110300000101061509	10106150	2020
Radeče	Radeče	110300000101064511	10106451	2023
Sveti Jurij v Slovenskih goricah	Zgornji Gasteraj	110300000101077331	10107733	2024
Sveti Jurij v Slovenskih goricah	Žitence	110300000101077844	10107784	2024
Črenšovci	Črenšovci	110300000101078651	10107865	2024
Lendava	Lendava	110300000101080558	10108055	2020
Litija	Bitiče	110300000101082505	10108250	2023
Litija	Klenik	110300000101088023	10108802	2023
Šentrupert	Kostanjevica	110300000101088452	10108845	2020
Šentrupert	Ravne nad Šentrupertom	110300000101093700	10109370	2020
Ivančna Gorica	Vrh pri Sobračah	110300000101098840	10109884	2024


Ljubljana	Ljubljana	110300000101100844	10110084	2020
Dol pri Ljubljani	Križevska vas	110300000101102030	10110203	2023
Medvode	Dragočajna	110300000101105728	10110572	2024
Ljubljana	Dvor	110300000101105991	10110599	2020
Medvode	Goričane	110300000101106296	10110629	2024
Medvode	Hraše	110300000101106379	10110637	2024
Ljubljana	Medno	110300000101106700	10110670	2020
Medvode	Medvode	110300000101106882	10110688	2020
Medvode	Sora	110300000101108078	10110807	2023
Ljubljana	Srednje Gameljne	110300000101108409	10110840	2023
Ljubljana	Stanežiče	110300000101108581	10110858	2023
Medvode	Valburga	110300000101109639	10110963	2023
Medvode	Vaše	110300000101109712	10110971	2023
Velike Lašče	Adamovo	110300000101111379	10111137	2023
Velike Lašče	Bavdek	110300000101111619	10111161	2023
Velike Lašče	Brankovo	110300000101112187	10111218	2023
Velike Lašče	Centa	110300000101113078	10111307	2023
Velike Lašče	Četež pri Turjaku	110300000101113151	10111315	2023
Velike Lašče	Dednik	110300000101113409	10111340	2020
Velike Lašče	Dvorska vas	110300000101114803	10111480	2020
Velike Lašče	Gornje Retje	110300000101115792	10111579	2023
Velike Lašče	Gradišče	110300000101116097	10111609	2023
Velike Lašče	Hlebče	110300000101116410	10111641	2020
Horjul	Horjul	110300000101116501	10111650	2023
Velike Lašče	Hrustovo	110300000101116766	10111676	2020
Velike Lašče	Jakičevo	110300000101117491	10111749	2024
Velike Lašče	Kaplanovo	110300000101117814	10111781	2020
Velike Lašče	Karlovica	110300000101117905	10111790	2024
Ig	Kot	110300000101118465	10111846	2023
Velike Lašče	Kot pri Veliki Slevici	110300000101118549	10111854	2020
Velike Lašče	Krvava Peč	110300000101118978	10111897	2023
Velike Lašče	Kukmaka	110300000101119190	10111919	2023
Horjul	Ljubgojna	110300000101119869	10111986	2024
Velike Lašče	Logarji	110300000101120107	10112010	2023
Velike Lašče	Mački	110300000101120362	10112036	2023
Velike Lašče	Mala Slevica	110300000101120446	10112044	2020
Velike Lašče	Mali Osolnik	110300000101120875	10112087	2023
Velike Lašče	Marinčki	110300000101120958	10112095	2023
Velike Lašče	Medvedjek	110300000101121170	10112117	2020

Velike Lašče	Naredi	110300000101121337	10112133	2023
Velike Lašče	Osredek	110300000101121766	10112176	2023
Velike Lašče	Pečki	110300000101121923	10112192	2020
Velike Lašče	Podhojni Hrib	110300000101122731	10112273	2020
Velike Lašče	Podkogelj	110300000101122814	10112281	2023
Velike Lašče	Podkraj	110300000101122905	10112290	2020
Dobrova-Polhov Gradec	Podreber	110300000101123382	10112338	2023
Velike Lašče	Podsmreka pri Velikih Laščah	110300000101123549	10112354	2023
Velike Lašče	Podžaga	110300000101123978	10112397	2020
Dobrova-Polhov Gradec	Polhov Gradec	110300000101124190	10112419	2023
Velike Lašče	Poznikovo	110300000101124356	10112435	2020
Velike Lašče	Prazniki	110300000101124513	10112451	2023
Velike Lašče	Purkače	110300000101125163	10112516	2023
Velike Lašče	Pušče	110300000101125247	10112524	2020
Velike Lašče	Rašica	110300000101125593	10112559	2023
Velike Lašče	Rob	110300000101125833	10112583	2023
Velike Lašče	Rupe	110300000101126138	10112613	2023
Velike Lašče	Sekirišče	110300000101126484	10112648	2020
Velike Lašče	Selo pri Robu	110300000101126724	10112672	2020
Velike Lašče	Strletje	110300000101128340	10112834	2020
Velike Lašče	Ščurki	110300000101128696	10112869	2023
Velike Lašče	Škrlovica	110300000101129157	10112915	2023
Velike Lašče	Tomažini	110300000101129314	10112931	2020
Velike Lašče	Uzmani	110300000101129744	10112974	2020
Velike Lašče	Vrh	110300000101130759	10113075	2020
Horjul	Vrzenec	110300000101130916	10113091	2023
Horjul	Zaklanec	110300000101131054	10113105	2020
Velike Lašče	Zgonče	110300000101131302	10113130	2023
Ljutomer	Podgradje	110300000101136871	10113687	2020
Ljutomer	Rinčetova Graba	110300000101137689	10113768	2020
Ljutomer	Slamnjak	110300000101137846	10113784	2020
Ljutomer	Stročja vas	110300000101138224	10113822	2020
Logatec	Logatec	110300000101141798	10114179	2023
Metlika	Dolnje Dobravice	110300000101143067	10114306	2023
Metlika	Križevska vas	110300000101145351	10114535	2023
Mozirje	Lepa Njiva	110300000101150278	10115027	2023
Mozirje	Ljubija	110300000101150351	10115035	2023


Mozirje	Loke pri Mozirju	110300000101150609	10115060	2020
Mozirje	Mozirje	110300000101150948	10115094	2020
Nazarje	Prihova	110300000101152050	10115205	2020
Mozirje	Šmihel nad Mozirjem	110300000101153967	10115396	2024
Murska Sobota	Bakovci	110300000101155236	10115523	2020
Murska Sobota	Krog	110300000101160822	10116082	2023
Murska Sobota	Kupšinci	110300000101161473	10116147	2020
Murska Sobota	Murska Sobota	110300000101163685	10116368	2020
Murska Sobota	Veščica	110300000101169377	10116937	2020
Brda	Fojana	110300000101173213	10117321	2024
Brda	Gradno	110300000101173999	10117399	2023
Brda	Hlevnik	110300000101174377	10117437	2024
Brda	Krasno	110300000101175937	10117593	2023
Nova Gorica	Nova Gorica	110300000101178014	10117801	2020
Brda	Slavče	110300000101180937	10118093	2024
Šempeter-Vrtojba	Šempeter pri Gorici	110300000101181661	10118166	2020
Brda	Višnjevnik	110300000101182982	10118298	2023
Nova Gorica	Solkan	110300000101184418	10118441	2020
Mirna Peč	Biška vas	110300000101184848	10118484	2020
Žužemberk	Brezova Reber pri Dvoru	110300000101185571	10118557	2023
Žužemberk	Budganja vas	110300000101185811	10118581	2023
Dolenjske Toplice	Bušinec	110300000101185902	10118590	2023
Dolenjske Toplice	Cerovec	110300000101186116	10118611	2023
Novo mesto	Daljnj Vrhh	110300000101187270	10118727	2023
Žužemberk	Dešeča vas	110300000101187353	10118735	2023
Šentjernej	Dolenja Brezovica	110300000101188088	10118808	2023
Mirna Peč	Dolenja vas pri Mirni Peči	110300000101188328	10118832	2023
Škocjan	Dolenje Dole	110300000101188591	10118859	2023
Dolenjske Toplice	Dolenje Sušice	110300000101189565	10118956	2023
Šentjernej	Drama	110300000101191207	10119120	2023
Žužemberk	Drašča vas	110300000101191389	10119138	2023
Dolenjske Toplice	Drenje	110300000101191546	10119154	2020
Dolenjske Toplice	Gabrje pri Soteski	110300000101192270	10119227	2020
Škocjan	Gabrniki	110300000101192353	10119235	2024
Mirna Peč	Globočdol	110300000101192437	10119243	2023
Mirna Peč	Golobinjek	110300000101192510	10119251	2023
Dolenjske Toplice	Gorenje Gradišče	110300000101193245	10119324	2023
Novo mesto	Gorenje Kamence	110300000101193674	10119367	2023
Dolenjske Toplice	Gorenje Polje	110300000101194300	10119430	2024

Dolenjske Toplice	Gorenje Sušice	110300000101194482	10119448	2023
Mirna Peč	Gorenji Globodol	110300000101194649	10119464	2020
Žužemberk	Gornji Ajdovec	110300000101195612	10119561	2023
Mirna Peč	Grč Vrh	110300000101196180	10119618	2020
Mirna Peč	Hmeljčič	110300000101197071	10119707	2020
Mirna Peč	Hrastje pri Mirni Peči	110300000101197238	10119723	2024
Šentjernej	Hrvaški Brod	110300000101197824	10119782	2024
Novo mesto	Hudo	110300000101198129	10119812	2023
Mirna Peč	Jablan	110300000101198558	10119855	2023
Škocjan	Jelendol	110300000101198988	10119898	2024
Žužemberk	Klečet	110300000101199796	10119979	2023
Škocjan	Klenovik	110300000101199879	10119987	2024
Dolenjske Toplice	Kočevske Poljane	110300000101200040	10120004	2023
Šentjernej	Ledeča vas	110300000101200982	10120098	2023
Novo mesto	Lešnica	110300000101201105	10120110	2024
Žužemberk	Lopata	110300000101201444	10120144	2020
Škocjan	Mačkovec pri Škocjanu	110300000101201956	10120195	2024
Škocjan	Male Poljane	110300000101202335	10120233	2023
Mirna Peč	Malenska vas	110300000101202418	10120241	2023
Žužemberk	Mali Lipovec	110300000101202848	10120284	2023
Dolenjske Toplice	Mali Rigelj	110300000101203143	10120314	2023
Mirna Peč	Mali Vrh	110300000101203499	10120349	2020
Dolenjske Toplice	Meniška vas	110300000101203655	10120365	2023
Šentjernej	Mihovica	110300000101203812	10120381	2024
Novo mesto	Novo mesto	110300000101204380	10120438	2023
Dolenjske Toplice	Občice	110300000101204463	10120446	2020
Mirna Peč	Orkljevec	110300000101204976	10120497	2024
Žužemberk	Plešivica	110300000101205940	10120594	2020
Žužemberk	Podgozd	110300000101206161	10120616	2020
Dolenjske Toplice	Podhosta	110300000101206328	10120632	2023
Žužemberk	Podlipa	110300000101206591	10120659	2024
Mirna Peč	Poljane pri Mirni Peči	110300000101206914	10120691	2023
Žužemberk	Reber	110300000101209009	10120900	2023
Dolenjske Toplice	Sela pri Dol. Toplicah	110300000101209934	10120993	2023
Šentjernej	Sela pri Šentjerneju	110300000101210353	10121035	2023
Dolenjske Toplice	Selišče	110300000101210783	10121078	2023
Dolenjske Toplice	Soteska	110300000101211161	10121116	2023
Mirna Peč	Srednji Globodol	110300000101211591	10121159	2020
Žužemberk	Srednji Lipovec	110300000101211674	10121167	2023


Dolenjske Toplice	Stare Žage	110300000101211831	10121183	2020
Dolenjske Toplice	Suhor pri Dol. Toplicah	110300000101212649	10121264	2020
Žužemberk	Šmihel pri Žužemberku	110300000101213969	10121396	2023
Škocjan	Velike Poljane	110300000101215071	10121507	2024
Mirna Peč	Veliki Kal	110300000101215311	10121531	2023
Žužemberk	Veliki Lipovec	110300000101215402	10121540	2023
Dolenjske Toplice	Veliki Rigelj	110300000101215741	10121574	2023
Dolenjske Toplice	Verdun pri Uršnih selih	110300000101216392	10121639	2023
Mirna Peč	Vrhpeč	110300000101218174	10121817	2020
Škocjan	Zagrad	110300000101218331	10121833	2024
Šentjernej	Zameško	110300000101218927	10121892	2024
Ormož	Bresnica	110300000101220667	10122066	2020
Ormož	Cerovec Stanka Vraza	110300000101220741	10122074	2020
Ormož	Dobrovščak	110300000101221129	10122112	2020
Ormož	Frankovci	110300000101221475	10122147	2020
Ormož	Hardek	110300000101222101	10122210	2020
Ormož	Hujbar	110300000101222440	10122244	2020
Ormož	Hum pri Ormožu	110300000101222523	10122252	2020
Ormož	Lahonci	110300000101223414	10122341	2020
Ormož	Litmerk	110300000101223844	10122384	2020
Ormož	Loperšice	110300000101223927	10122392	2020
Ormož	Mali Brebrovnik	110300000101224222	10122422	2020
Ormož	Mihalovci	110300000101224578	10122457	2023
Ormož	Osluševci	110300000101225039	10122503	2023
Ormož	Pavlovski Vrh	110300000101225203	10122520	2020
Ormož	Ritmerk	110300000101225971	10122597	2020
Sveti Tomaž	Rucmanci	110300000101226193	10122619	2020
Ormož	Runeč	110300000101226276	10122627	2020
Sveti Tomaž	Senik	110300000101226789	10122678	2020
Ormož	Strezetina	110300000101227241	10122724	2020
Ormož	Strjanci	110300000101227324	10122732	2020
Središče ob Dravi	Šalovci	110300000101227670	10122767	2020
Sveti Tomaž	Trnovci	110300000101228058	10122805	2020
Ormož	Veličane	110300000101228132	10122813	2020
Ormož	Žvab	110300000101229452	10122945	2020
Piran	Lucija	110300000101229619	10122961	2020
Piran	Piran	110300000101230039	10123003	2020
Postojna	Belsko	110300000101230625	10123062	2020
Postojna	Brezje pod Nanosom	110300000101230898	10123089	2020



Pivka	Buje	110300000101230971	10123097	2020
Postojna	Bukovje	110300000101231193	10123119	2020
Pivka	Čepno	110300000101231276	10123127	2020
Pivka	Šmihel	110300000101231359	10123135	2023
Postojna	Gorenje	110300000101231607	10123160	2020
Postojna	Goriče	110300000101231789	10123178	2024
Pivka	Gornja Košana	110300000101231862	10123186	2023
Pivka	Gradec	110300000101231946	10123194	2023
Postojna	Grobišče	110300000101232084	10123208	2020
Postojna	Hruševje	110300000101232324	10123232	2024
Pivka	Kal	110300000101232670	10123267	2023
Pivka	Klenik	110300000101232753	10123275	2023
Postojna	Landol	110300000101232910	10123291	2020
Postojna	Mala Brda	110300000101233132	10123313	2020
Postojna	Mali Otok	110300000101233306	10123330	2020
Postojna	Malo Ubeljsko	110300000101233488	10123348	2020
Postojna	Matenja vas	110300000101233561	10123356	2020
Pivka	Nadanje selo	110300000101233645	10123364	2020
Pivka	Narin	110300000101233728	10123372	2020
Pivka	Nova Sušica	110300000101234023	10123402	2023
Postojna	Orehek	110300000101234296	10123429	2020
Pivka	Petelinje	110300000101234536	10123453	2023
Pivka	Pivka	110300000101234619	10123461	2020
Postojna	Planina	110300000101234700	10123470	2020
Postojna	Postojna	110300000101234882	10123488	2020
Postojna	Predjama	110300000101234965	10123496	2023
Postojna	Prestranek	110300000101235004	10123500	2023
Postojna	Rakitnik	110300000101235186	10123518	2020
Postojna	Razdrto	110300000101235343	10123534	2020
Postojna	Slavina	110300000101235772	10123577	2023
Pivka	Stara Sušica	110300000101236077	10123607	2023
Postojna	Stara vas	110300000101236150	10123615	2020
Postojna	Strane	110300000101236234	10123623	2023
Postojna	Strmca	110300000101236317	10123631	2024
Pivka	Suhorje	110300000101236663	10123666	2020
Postojna	Šmihel pod Nanosom	110300000101236747	10123674	2020
Pivka	Velika Pristava	110300000101237398	10123739	2020
Postojna	Veliko Ubeljsko	110300000101237554	10123755	2020
Pivka	Volče	110300000101237638	10123763	2024



Postojna	Zagon	110300000101237711	10123771	2020
Kidričevo	Kungota pri Ptuju	110300000101246381	10124638	2023
Majšperk	Naraplje	110300000101249211	10124921	2024
Ptuj	Ptuj	110300000101251894	10125189	2020
Hajdina	Spodnja Hajdina	110300000101254302	10125430	2020
Kidričevo	Strnišče	110300000101260531	10126053	2020
Radlje ob Dravi	Radlje ob Dravi	110300000101263477	10126347	2020
Radlje ob Dravi	Spodnja Vižinga	110300000101263980	10126398	2020
Radlje ob Dravi	Vuhred	110300000101264525	10126452	2020
Vuzenica	Vuzenica	110300000101264871	10126487	2024
Radovljica	Lesce	110300000101268781	10126878	2020
Radovljica	Radovljica	110300000101271579	10127157	2020
Ravne na Koroškem	Brdinje	110300000101275992	10127599	2023
Prevalje	Prevalje	110300000101278822	10127882	2020
Ravne na Koroškem	Ravne na Koroškem	110300000101279044	10127904	2023
Prevalje	Zagrad	110300000101280059	10128005	2020
Ribnica	Dolenji Lazi	110300000101282006	10128200	2020
Ribnica	Goriča vas	110300000101282857	10128285	2020
Ribnica	Graben	110300000101282931	10128293	2024
Ribnica	Hrovača	110300000101283582	10128358	2020
Ribnica	Krnče	110300000101284986	10128498	2024
Ribnica	Nemška vas	110300000101285959	10128595	2020
Ribnica	Ribnica	110300000101287658	10128765	2020
Sodražica	Sodražica	110300000101288110	10128811	2023
Sevnica	Arto	110300000101290520	10129052	2020
Sevnica	Birna vas	110300000101290793	10129079	2020
Sevnica	Breg	110300000101291098	10129109	2020
Sevnica	Brezovo	110300000101291171	10129117	2023
Sevnica	Budna vas	110300000101291338	10129133	2020
Sevnica	Cerovec	110300000101291411	10129141	2020
Sevnica	Čelovnik	110300000101291684	10129168	2020
Sevnica	Dolnje Brezovo	110300000101292146	10129214	2020
Sevnica	Dolnje Impolje	110300000101292229	10129222	2020
Sevnica	Dolnje Orle	110300000101292492	10129249	2020
Sevnica	Drožanje	110300000101292575	10129257	2020
Sevnica	Drušče	110300000101292658	10129265	2020
Sevnica	Gabrijele	110300000101292815	10129281	2020
Sevnica	Gabrje	110300000101292906	10129290	2020
Sevnica	Gornje Impolje	110300000101293383	10129338	2023



Sevnica	Gornje Orle	110300000101293466	10129346	2020
Sevnica	Goveji Dol	110300000101293540	10129354	2020
Sevnica	Hudo Brezje	110300000101293623	10129362	2024
Sevnica	Jablanica	110300000101293896	10129389	2020
Sevnica	Jelovec	110300000101294191	10129419	2023
Sevnica	Kal pri Krmelju	110300000101294431	10129443	2020
Sevnica	Kladje nad Blanco	110300000101294787	10129478	2023
Sevnica	Koludrje	110300000101294944	10129494	2020
Sevnica	Kompolje	110300000101295081	10129508	2020
Sevnica	Konjsko	110300000101295164	10129516	2020
Sevnica	Krajna Brda	110300000101295248	10129524	2020
Sevnica	Križ	110300000101295321	10129532	2024
Sevnica	Krsinji Vrh	110300000101295677	10129567	2020
Sevnica	Ledina	110300000101295834	10129583	2023
Sevnica	Leskovec v Podborštu	110300000101295917	10129591	2020
Sevnica	Loka pri Zidanem Mostu	110300000101296139	10129613	2020
Sevnica	Lončarjev Dol	110300000101296212	10129621	2020
Sevnica	Lukovec	110300000101296303	10129630	2020
Šentrupert	Mali Cirknik pri Šentjanžu	110300000101296568	10129656	2020
Sevnica	Metni Vrh	110300000101296725	10129672	2020
Sevnica	Mrtovec	110300000101297020	10129702	2020
Sevnica	Novi Grad	110300000101297376	10129737	2024
Sevnica	Okroglice	110300000101297459	10129745	2020
Sevnica	Orehovo	110300000101297533	10129753	2020
Sevnica	Orešje nad Sevnico	110300000101297616	10129761	2023
Sevnica	Osredek pri Krmelju	110300000101297889	10129788	2020
Sevnica	Otavnik	110300000101297962	10129796	2023
Sevnica	Pečje	110300000101298184	10129818	2020
Sevnica	Podgorica	110300000101298424	10129842	2020
Sevnica	Podvrh	110300000101298770	10129877	2020
Sevnica	Poklek nad Blanco	110300000101298853	10129885	2023
Sevnica	Polje pri Tržišču	110300000101298937	10129893	2020
Sevnica	Preska	110300000101299158	10129915	2020
Sevnica	Prešna Loka	110300000101299232	10129923	2020
Sevnica	Primož	110300000101299315	10129931	2020
Sevnica	Račica	110300000101299406	10129940	2020
Sevnica	Radež	110300000101299588	10129958	2020
Sevnica	Razbor	110300000101299745	10129974	2020
Sevnica	Rogačice	110300000101299828	10129982	2020

Sevnica	Rovišče pri Studencu	110300000101300006	10130000	2024
Šentrupert	Roženberk	110300000101300188	10130018	2023
Sevnica	Sevnica	110300000101300345	10130034	2020
Sevnica	Skrovnik	110300000101300428	10130042	2020
Sevnica	Slančji Vrh	110300000101300691	10130069	2020
Sevnica	Stržišče	110300000101301079	10130107	2020
Sevnica	Svinjsko	110300000101301236	10130123	2020
Sevnica	Šentjanž	110300000101301319	10130131	2020
Sevnica	Šentjur na Polju	110300000101301400	10130140	2020
Sevnica	Škovec	110300000101301582	10130158	2020
Sevnica	Šmarčna	110300000101301665	10130166	2020
Sevnica	Telče	110300000101302044	10130204	2023
Sevnica	Telčice	110300000101302127	10130212	2020
Sevnica	Trnovec	110300000101302390	10130239	2020
Sevnica	Trščina	110300000101302473	10130247	2020
Sevnica	Velika Hubajnica	110300000101302630	10130263	2020
Sevnica	Veliki Cirknik	110300000101302713	10130271	2023
Sevnica	Vranje	110300000101302804	10130280	2023
Sevnica	Vrh pri Boštanju	110300000101302986	10130298	2020
Sevnica	Vrhek	110300000101303018	10130301	2020
Sevnica	Zabukovje nad Sevnico	110300000101303281	10130328	2020
Sevnica	Zgornje Mladetiče	110300000101303448	10130344	2020
Sevnica	Žigrski Vrh	110300000101303877	10130387	2023
Sevnica	Žirovnica	110300000101303950	10130395	2023
Sevnica	Žurkov Dol	110300000101304099	10130409	2020
Hrpelje-Kozina	Artviže	110300000101304255	10130425	2023
Sežana	Bogo	110300000101304842	10130484	2023
Hrpelje-Kozina	Brezovo Brdo	110300000101305229	10130522	2023
Komen	Brje pri Komnu	110300000101305575	10130557	2023
Sežana	Brje pri Koprivi	110300000101305658	10130565	2023
Komen	Coljava	110300000101305732	10130573	2023
Komen	Čehovini	110300000101305815	10130581	2023
Komen	Divči	110300000101306383	10130638	2023
Sežana	Dobravlje	110300000101306466	10130646	2023
Sežana	Dol pri Vogljah	110300000101306540	10130654	2020
Sežana	Dolenje	110300000101306979	10130697	2023
Komen	Gabrovica pri Komnu	110300000101307787	10130778	2023
Hrpelje-Kozina	Golac	110300000101307944	10130794	2023
Komen	Gorjansko	110300000101308249	10130824	2023



Hrpelje-Kozina	Gradišica	110300000101308918	10130891	2023
Hrpelje-Kozina	Hotična	110300000101309304	10130930	2023
Sežana	Hribi	110300000101309486	10130948	2023
Komen	Hruševica	110300000101309643	10130964	2024
Hrpelje-Kozina	Javorje	110300000101310062	10131006	2023
Divača	Kačiče-Pared	110300000101310146	10131014	2023
Komen	Klanec pri Komnu	110300000101310492	10131049	2023
Hrpelje-Kozina	Klanec pri Kozini	110300000101310575	10131057	2020
Komen	Kobdilj	110300000101310658	10131065	2023
Komen	Kobjeglava	110300000101310732	10131073	2024
Komen	Kodreti	110300000101310906	10131090	2024
Komen	Komen	110300000101311037	10131103	2023
Sežana	Kosovelje	110300000101311201	10131120	2023
Hrpelje-Kozina	Kovčice	110300000101311383	10131138	2023
Sežana	Kregolišče	110300000101311896	10131189	2023
Sežana	Križ	110300000101312191	10131219	2024
Sežana	Krtinovica	110300000101312274	10131227	2023
Hrpelje-Kozina	Krvavi Potok	110300000101312357	10131235	2024
Komen	Lisjaki	110300000101312605	10131260	2023
Komen	Lukovec	110300000101312860	10131286	2023
Sežana	Mahniči	110300000101312944	10131294	2023
Hrpelje-Kozina	Markovščina	110300000101313249	10131324	2023
Hrpelje-Kozina	Mrše	110300000101313918	10131391	2023
Hrpelje-Kozina	Obrov	110300000101314486	10131448	2023
Hrpelje-Kozina	Ocizla	110300000101314569	10131456	2023
Hrpelje-Kozina	Orehek pri Materiji	110300000101314726	10131472	2023
Hrpelje-Kozina	Ostrovica	110300000101315020	10131502	2024
Sežana	Pliskovica	110300000101315533	10131553	2023
Hrpelje-Kozina	Prešnica	110300000101316853	10131685	2023
Sežana	Ravnje	110300000101317232	10131723	2023
Hrpelje-Kozina	Rodik	110300000101317588	10131758	2020
Hrpelje-Kozina	Rožice	110300000101317661	10131766	2023
Sežana	Sela	110300000101317828	10131782	2023
Hrpelje-Kozina	Skadanščina	110300000101318636	10131863	2023
Sežana	Skopo	110300000101318719	10131871	2023
Hrpelje-Kozina	Slivje	110300000101318800	10131880	2024
Sežana	Stomaž	110300000101319014	10131901	2023
Komen	Šibelji	110300000101319360	10131936	2023
Komen	Škrbina	110300000101319873	10131987	2023

Komen	Štanjel	110300000101320020	10132002	2023
Hrpelje-Kozina	Tatre	110300000101320533	10132053	2023
Sežana	Tomaj	110300000101320707	10132070	2024
Hrpelje-Kozina	Tublje pri Hrpeljah	110300000101320962	10132096	2023
Sežana	Tublje pri Komnu	110300000101321002	10132100	2023
Komen	Vale	110300000101321341	10132134	2023
Hrpelje-Kozina	Velike Loče	110300000101321853	10132185	2023
Sežana	Veliki Dol	110300000101321937	10132193	2023
Komen	Volčji Grad	110300000101322232	10132223	2023
Sežana	Vrhovlje	110300000101322588	10132258	2023
Hrpelje-Kozina	Vrhpolje	110300000101322661	10132266	2020
Sežana	Žirje	110300000101323123	10132312	2023
Slovenj Gradec	Brda	110300000101323396	10132339	2020
Slovenj Gradec	Graška Gora	110300000101323982	10132398	2020
Mislinja	Kozjak	110300000101324014	10132401	2020
Mislinja	Mala Mislinja	110300000101324287	10132428	2020
Mislinja	Mislinja	110300000101324360	10132436	2020
Slovenj Gradec	Raduše	110300000101324956	10132495	2020
Mislinja	Razborca	110300000101325094	10132509	2020
Slovenj Gradec	Sele	110300000101325177	10132517	2020
Slovenj Gradec	Slovenj Gradec	110300000101325250	10132525	2020
Slovenj Gradec	Spodnji Razbor	110300000101325334	10132533	2020
Mislinja	Srednji Dolič	110300000101325417	10132541	2020
Slovenj Gradec	Šmiklavž	110300000101325847	10132584	2020
Mislinja	Tolsti Vrh pri Mislinji	110300000101325920	10132592	2020
Slovenj Gradec	Turiška vas	110300000101326225	10132622	2020
Slovenj Gradec	Vodriž	110300000101326498	10132649	2020
Slovenj Gradec	Vrhe	110300000101326571	10132657	2020
Mislinja	Završe	110300000101326654	10132665	2020
Slovenj Gradec	Zgornji Razbor	110300000101326738	10132673	2020
Poljčane	Čadramska vas	110300000101327892	10132789	2020
Oplotnica	Dobriška vas	110300000101328353	10132835	2024
Oplotnica	Dobrova pri Prihovi	110300000101328437	10132843	2023
Slovenska Bistrica	Drumlažno	110300000101328601	10132860	2024
Slovenska Bistrica	Gabernik	110300000101329088	10132908	2023
Slovenska Bistrica	Kočno ob Ložnici	110300000101330417	10133041	2023
Slovenska Bistrica	Kovača vas	110300000101331068	10133106	2020
Slovenska Bistrica	Lokanja vas	110300000101332033	10133203	2020
Poljčane	Lušečka vas	110300000101332462	10133246	2020

Poljčane	Poljčane	110300000101334757	10133475	2020
Oplotnica	Prihova	110300000101335218	10133521	2023
Slovenska Bistrica	Slovenska Bistrica	110300000101336299	10133629	2020
Poljčane	Spodnja Brežnica	110300000101336455	10133645	2023
Oplotnica	Straža pri Oplotnici	110300000101337693	10133769	2023
Slovenska Bistrica	Šentovec	110300000101337933	10133793	2020
Slovenska Bistrica	Zgornja Bistrica	110300000101339715	10133971	2020
Slovenske Konjice	Bezina	110300000101341299	10134129	2020
Slovenske Konjice	Blato	110300000101341455	10134145	2020
Slovenske Konjice	Breg pri Konjicah	110300000101341703	10134170	2020
Slovenske Konjice	Brezje pri Ločah	110300000101341968	10134196	2020
Slovenske Konjice	Dobrava pri Konjicah	110300000101342263	10134226	2020
Slovenske Konjice	Dražava vas	110300000101342420	10134242	2020
Slovenske Konjice	Gabrovlje	110300000101342693	10134269	2024
Slovenske Konjice	Gabrovnik	110300000101342776	10134277	2020
Slovenske Konjice	Kamna Gora	110300000101343238	10134323	2020
Slovenske Konjice	Spodnji Jernej	110300000101344046	10134404	2020
Slovenske Konjice	Nova vas pri Konjicah	110300000101345019	10134501	2023
Slovenske Konjice	Perovec	110300000101345795	10134579	2020
Slovenske Konjice	Polene	110300000101346256	10134625	2020
Slovenske Konjice	Preloge pri Konjicah	110300000101346330	10134633	2020
Slovenske Konjice	Prežigal	110300000101346413	10134641	2023
Zreče	Radana vas	110300000101346504	10134650	2020
Slovenske Konjice	Spodnje Preloge	110300000101347577	10134757	2020
Slovenske Konjice	Škalce	110300000101348203	10134820	2020
Slovenske Konjice	Vešenik	110300000101348971	10134897	2020
Slovenske Konjice	Zeče	110300000101349433	10134943	2020
Slovenske Konjice	Zgornja Pristava	110300000101349516	10134951	2020
Zreče	Zreče	110300000101349862	10134986	2020
Šentjur	Sotensko pod Kalobjem	110300000101358939	10135893	2023
Škofja Loka	Binkelj	110300000101363426	10136342	2020
Gorenja vas-Poljane	Dolge Njive	110300000101366106	10136610	2023
Gorenja vas-Poljane	Fužine	110300000101366874	10136687	2024
Gorenja vas-Poljane	Goli Vrh	110300000101367336	10136733	2020
Železniki	Golica	110300000101367419	10136741	2023
Gorenja vas-Poljane	Gorenje Brdo	110300000101368060	10136806	2023
Gorenja vas-Poljane	Hlavče Njive	110300000101368573	10136857	2020
Železniki	Kališe	110300000101369977	10136997	2023
Gorenja vas-Poljane	Kladje	110300000101370041	10137004	2020

Gorenja vas-Poljane	Kremenik	110300000101370637	10137063	2020
Gorenja vas-Poljane	Krnice pri Novakih	110300000101370983	10137098	2024
Gorenja vas-Poljane	Leskovic	110300000101371528	10137152	2020
Gorenja vas-Poljane	Lom nad Volčo	110300000101371957	10137195	2023
Gorenja vas-Poljane	Lučine	110300000101372179	10137217	2023
Gorenja vas-Poljane	Malenski Vrh	110300000101372252	10137225	2020
Železniki	Martinj Vrh	110300000101372336	10137233	2023
Železniki	Ojstri Vrh	110300000101373060	10137306	2020
Železniki	Podlonk	110300000101374118	10137411	2023
Gorenja vas-Poljane	Podobeno	110300000101374209	10137420	2024
Železniki	Potok	110300000101374894	10137489	2023
Gorenja vas-Poljane	Prelesje	110300000101375354	10137535	2023
Železniki	Prtovč	110300000101375438	10137543	2024
Železniki	Rudno	110300000101376329	10137632	2023
Železniki	Lajše	110300000101376758	10137675	2023
Železniki	Smoleva	110300000101376915	10137691	2023
Gorenja vas-Poljane	Srednja vas-Poljane	110300000101377640	10137764	2024
Škofja Loka	Stara Loka	110300000101378028	10137802	2020
Škofja Loka	Suha	110300000101378614	10137861	2023
Gorenja vas-Poljane	Suša	110300000101378705	10137870	2023
Škofja Loka	Škofja Loka	110300000101379182	10137918	2020
Železniki	Topolje	110300000101379422	10137942	2024
Gorenja vas-Poljane	Trebija	110300000101379851	10137985	2023
Škofja Loka	Trnje	110300000101379935	10137993	2020
Gorenja vas-Poljane	Volaka	110300000101380867	10138086	2023
Gorenja vas-Poljane	Volča	110300000101380941	10138094	2024
Železniki	Zabrekve	110300000101381162	10138116	2020
Gorenja vas-Poljane	Zadobje	110300000101381329	10138132	2020
Gorenja vas-Poljane	Zakobiljek	110300000101381592	10138159	2020
Železniki	Zali Log	110300000101381758	10138175	2023
Gorenja vas-Poljane	Žabja vas	110300000101382301	10138230	2024
Železniki	Železniki	110300000101382483	10138248	2023
Žiri	Žiri	110300000101382566	10138256	2024
Gorenja vas-Poljane	Žirovski Vrh Sv. Antona	110300000101382723	10138272	2024
Železniki	Studeno	110300000101383028	10138302	2023
Šmarje pri Jelšah	Brecljevo	110300000101384349	10138434	2020
Šmarje pri Jelšah	Cerovec pri Šmarju	110300000101385312	10138531	2020
Šmarje pri Jelšah	Dol pri Šmarju	110300000101386476	10138647	2020
Šmarje pri Jelšah	Ješovec pri Šmarju	110300000101389579	10138957	2020

Šmarje pri Jelšah	Mala Pristava	110300000101391807	10139180	2020
Šmarje pri Jelšah	Predenca	110300000101394736	10139473	2020
Šmarje pri Jelšah	Preloge pri Šmarju	110300000101394900	10139490	2020
Rogaška Slatina	Pristavica	110300000101395204	10139520	2023
Rogaška Slatina	Rogaška Slatina	110300000101396194	10139619	2020
Šmarje pri Jelšah	Senovica	110300000101396780	10139678	2020
Šmarje pri Jelšah	Sotensko pri Šmarju	110300000101397242	10139724	2020
Rogaška Slatina	Spodnje Sečovo	110300000101397838	10139783	2023
Šmarje pri Jelšah	Šmarje pri Jelšah	110300000101399453	10139945	2020
Šmarje pri Jelšah	Zadrže	110300000101402000	10140200	2020
Tolmin	Poljubinj	110300000101411506	10141150	2023
Tolmin	Žabče	110300000101416307	10141630	2020
Trbovlje	Trbovlje	110300000101418006	10141800	2020
Trebnje	Babna Gora	110300000101418774	10141877	2023
Mokronog-Trebelno	Bogneča vas	110300000101419582	10141958	2023
Mokronog-Trebelno	Brezje pri Trebelnem	110300000101419749	10141974	2020
Šentrupert	Brinje	110300000101420168	10142016	2023
Mokronog-Trebelno	Bruna vas	110300000101420242	10142024	2023
Mokronog-Trebelno	Cerovec pri Trebelnem	110300000101420325	10142032	2020
Mokronog-Trebelno	Cikava	110300000101420671	10142067	2023
Mirna	Cirnik	110300000101420754	10142075	2023
Trebnje	Češnjevok	110300000101420911	10142091	2024
Mokronog-Trebelno	Češnjice pri Trebelnem	110300000101421059	10142105	2023
Mokronog-Trebelno	Čilpah	110300000101421133	10142113	2023
Mokronog-Trebelno	Čužnja vas	110300000101421216	10142121	2023
Mirna	Debenec	110300000101421307	10142130	2020
Trebnje	Dečja vas	110300000101421489	10142148	2020
Trebnje	Dobrava	110300000101421562	10142156	2023
Trebnje	Dobravica pri Vel. Gabru	110300000101421646	10142164	2024
Trebnje	Dolenja Dobrava	110300000101422024	10142202	2023
Šentrupert	Dolenje Jesenice	110300000101422453	10142245	2020
Trebnje	Dolenje Kamenje pri Dobrniču	110300000101422537	10142253	2023
Mokronog-Trebelno	Dolenje Laknice	110300000101422610	10142261	2023
Trebnje	Dolenje Medvedje selo	110300000101422701	10142270	2020
Trebnje	Dolenje Selce	110300000101422966	10142296	2023
Mokronog-Trebelno	Dolenje Zabukovje	110300000101423006	10142300	2020
Šentrupert	Draga pri Šentrupertu	110300000101423774	10142377	2020
Mokronog-Trebelno	Drečji Vrh	110300000101423857	10142385	2023
Trebnje	Goljek	110300000101424079	10142407	2023

Mirna	Gomila	110300000101424236	10142423	2023
Trebnje	Gorenja vas	110300000101424582	10142458	2023
Mokronog-Trebelno	Gorenja vas pri Mokronogu	110300000101424822	10142482	2023
Šentrupert	Gorenje Jesenice	110300000101425043	10142504	2020
Trebnje	Gorenje Kamenje pri Dobrniču	110300000101425126	10142512	2020
Mokronog-Trebelno	Gorenje Laknice	110300000101425399	10142539	2023
Trebnje	Gorenje Medvedje selo	110300000101425472	10142547	2020
Trebnje	Gorenje Ponikve	110300000101425555	10142555	2023
Trebnje	Gorenje Selce	110300000101425639	10142563	2023
Mokronog-Trebelno	Gorenje Zabukovje	110300000101425712	10142571	2023
Trebnje	Gorenji Podboršt pri V. Loki	110300000101425985	10142598	2023
Trebnje	Gorenji Vrh pri Dobrniču	110300000101426108	10142610	2023
Šentrupert	Hrastno	110300000101426959	10142695	2020
Mokronog-Trebelno	Hrastovica	110300000101427098	10142709	2023
Trebnje	Hudeje	110300000101427171	10142717	2023
Trebnje	Iglenik pri Veliki Loki	110300000101427254	10142725	2023
Mokronog-Trebelno	Jelševac	110300000101427338	10142733	2023
Trebnje	Kamni Potok	110300000101427502	10142750	2023
Šentrupert	Kamnje	110300000101427684	10142768	2024
Trebnje	Korenitka	110300000101427841	10142784	2023
Mokronog-Trebelno	Križni Vrh	110300000101428229	10142822	2023
Trebnje	Krušni Vrh	110300000101428575	10142857	2023
Trebnje	Lipnik	110300000101428732	10142873	2023
Trebnje	Lisec	110300000101428815	10142881	2023
Mokronog-Trebelno	Log	110300000101428906	10142890	2023
Trebnje	Lokve pri Dobrniču	110300000101429110	10142911	2023
Trebnje	Lukovek	110300000101429201	10142920	2023
Trebnje	Mačji Dol	110300000101429466	10142946	2023
Trebnje	Male Dole pri Stehanji vasi	110300000101429979	10142997	2023
Mokronog-Trebelno	Maline	110300000101430399	10143039	2023
Mokronog-Trebelno	Martinja vas pri Mokronogu	110300000101430555	10143055	2023
Trebnje	Meglenik	110300000101430639	10143063	2023
Mirna	Migolica	110300000101430712	10143071	2020
Mirna	Migolska Gora	110300000101430803	10143080	2020
Mokronog-Trebelno	Mirna vas	110300000101431017	10143101	2023
Mokronog-Trebelno	Most	110300000101431280	10143128	2023
Trebnje	Občine	110300000101431520	10143152	2023
Trebnje	Odrga	110300000101431793	10143179	2020
Šentrupert	Okrog	110300000101431876	10143187	2023
Mokronog-Trebelno	Ornuška vas	110300000101432098	10143209	2023

Mokronog-Trebelno	Ostrožnik	110300000101432171	10143217	2023
Mokronog-Trebelno	Podturn	110300000101432502	10143250	2020
Mirna	Praprotnica	110300000101432767	10143276	2020
Trebnje	Preska pri Dobrniču	110300000101432924	10143292	2023
Trebnje	Primštal	110300000101433062	10143306	2023
Mokronog-Trebelno	Pugled pri Mokronogu	110300000101433229	10143322	2023
Trebnje	Račje selo	110300000101433575	10143357	2020
Šentrupert	Rakovnik pri Šentrupertu	110300000101433732	10143373	2023
Mirna	Ravne	110300000101433815	10143381	2020
Šentrupert	Ravnik	110300000101433906	10143390	2020
Trebnje	Razbore	110300000101434037	10143403	2023
Trebnje	Repče	110300000101434201	10143420	2020
Mokronog-Trebelno	Ribjek	110300000101434540	10143454	2020
Trebnje	Rihpovec	110300000101434623	10143462	2024
Trebnje	Rodine pri Trebnjem	110300000101434896	10143489	2020
Mokronog-Trebelno	Roje pri Trebelnem	110300000101435190	10143519	2023
Trebnje	Rožempelj	110300000101435273	10143527	2023
Mirna	Sajenice	110300000101435430	10143543	2023
Trebnje	Sejenice	110300000101435513	10143551	2024
Trebnje	Sela pri Šumberku	110300000101435604	10143560	2024
Mirna	Selo pri Mirni	110300000101435786	10143578	2020
Mirna	Selska Gora	110300000101435869	10143586	2023
Šentrupert	Slovenska vas	110300000101436081	10143608	2020
Mirna	Stan	110300000101436248	10143624	2020
Trebnje	Stehanja vas	110300000101436594	10143659	2024
Trebnje	Stranje pri Dobrniču	110300000101436677	10143667	2023
Trebnje	Stranje pri Velikem Gabru	110300000101436750	10143675	2023
Trebnje	Studenec	110300000101436917	10143691	2023
Trebnje	Svetinja	110300000101437055	10143705	2023
Šentrupert	Šentrupert	110300000101437303	10143730	2023
Mirna	Ševnica	110300000101437485	10143748	2020
Šentrupert	Škrljevo	110300000101437725	10143772	2020
Mirna	Trbinc	110300000101438376	10143837	2020
Mokronog-Trebelno	Trebelno	110300000101438533	10143853	2020
Šentrupert	Trstenik	110300000101438889	10143888	2023
Trebnje	Vavpča vas pri Dobrniču	110300000101438962	10143896	2023
Mokronog-Trebelno	Velika Strmica	110300000101439184	10143918	2023
Trebnje	Velika Ševnica	110300000101439267	10143926	2020
Mirna	Volčje Njive	110300000101439853	10143985	2020
Trebnje	Vrbovec	110300000101439937	10143993	2020
Šentrupert	Vrh	110300000101440190	10144019	2020
Mokronog-Trebelno	Sv. Vrh	110300000101440273	10144027	2023

Šentrupert	Zabukovje	110300000101440869	10144086	2020
Mirna	Zagorica	110300000101440943	10144094	2020
Trebnje	Zagorica pri Dobrniču	110300000101441164	10144116	2020
Šentrupert	Vesela Gora	110300000101442055	10144205	2020
Tržič	Bistrica pri Tržiču	110300000101442139	10144213	2023
Tržič	Kovor	110300000101443533	10144353	2020
Tržič	Loka	110300000101443889	10144388	2020
Tržič	Pristava	110300000101444697	10144469	2020
Tržič	Retnje	110300000101444770	10144477	2024
Tržič	Tržič	110300000101445231	10144523	2020
Tržič	Zgornje Vetrno	110300000101445587	10144558	2023
Velenje	Bevče	110300000101446395	10144639	2024
Velenje	Kavče	110300000101446981	10144698	2024
Velenje	Laze	110300000101447013	10144701	2024
Velenje	Ložnica	110300000101447286	10144728	2024
Velenje	Podkraj pri Velenju	110300000101448177	10144817	2024
Šmartno ob Paki	Rečica ob Paki	110300000101448334	10144833	2020
Velenje	Škale	110300000101448920	10144892	2020
Šmartno ob Paki	Šmartno ob Paki	110300000101449225	10144922	2020
Šoštanj	Šoštanj	110300000101449498	10144949	2020
Velenje	Velenje	110300000101449654	10144965	2020
Vrhnika	Mirke	110300000101452013	10145201	2020
Borovnica	Niževce	110300000101452104	10145210	2023
Vrhnika	Verd	110300000101453334	10145333	2023
Vrhnika	Vrhnika	110300000101453417	10145341	2020
Zagorje ob Savi	Dolenja vas	110300000101454902	10145490	2020
Zagorje ob Savi	Jesenovo	110300000101456279	10145627	2024
Zagorje ob Savi	Kotredež	110300000101456949	10145694	2024
Zagorje ob Savi	Osredek	110300000101457830	10145783	2024
Zagorje ob Savi	Padež	110300000101457913	10145791	2024
Zagorje ob Savi	Podkraj pri Zagorju	110300000101458051	10145805	2023
Zagorje ob Savi	Potoška vas	110300000101458481	10145848	2024
Zagorje ob Savi	Rodež	110300000101459455	10145945	2024
Zagorje ob Savi	Rove	110300000101459539	10145953	2024
Zagorje ob Savi	Rtiče	110300000101459703	10145970	2024
Zagorje ob Savi	Selo pri Zagorju	110300000101459968	10145996	2023
Zagorje ob Savi	Zagorje ob Savi	110300000101461436	10146143	2020
Zagorje ob Savi	Znojile	110300000101461600	10146160	2024
Polzela	Andraž nad Polzelo	110300000101461865	10146186	2024
Braslovče	Braslovče	110300000101462087	10146208	2020
Polzela	Breg pri Polzeli	110300000101462160	10146216	2024
Vransko	Brode	110300000101462327	10146232	2024

Polzela	Dobrič	110300000101462913	10146291	2024
Prebold	Dolenja vas	110300000101463309	10146330	2024
Žalec	Kale	110300000101464703	10146470	2024
Žalec	Podlog v Savinjski dolini	110300000101468100	10146810	2020
Polzela	Podvin pri Polzeli	110300000101468282	10146828	2020
Polzela	Polzela	110300000101468522	10146852	2023
Žalec	Ponikva pri Žalcu	110300000101468951	10146895	2024
Velenje	Prelska	110300000101469330	10146933	2024
Žalec	Šempeter v Savinj. dolini	110300000101470346	10147034	2020
Žalec	Zaloška Gorica	110300000101472474	10147247	2020
Žalec	Žalec	110300000101473100	10147310	2020
Žalec	Novo Celje	110300000101473365	10147336	2023
Maribor	Maribor	110300000101477192	10147719	2020
Starše	Prepolje	110300000101478919	10147891	2023
Rače-Fram	Rače	110300000101479057	10147905	2020
Pesnica	Vukovje	110300000101481897	10148189	2024
Pesnica	Dolnja Počehova	110300000101483596	10148359	2023
Šentilj	Zgornji Dražen Vrh	110300000101483752	10148375	2024
Šentilj	Jurjevski Dol	110300000101484644	10148464	2024
Pesnica	Kušernik	110300000101485450	10148545	2024
Šentilj	Plodršnica	110300000101486185	10148618	2024
Pesnica	Počenik	110300000101486268	10148626	2024
Pesnica	Polička vas	110300000101486425	10148642	2024
Pesnica	Polički Vrh	110300000101486698	10148669	2024
Šentilj	Selnica ob Muri	110300000101486938	10148693	2024
Šentilj	Sladki Vrh	110300000101487076	10148707	2023
Šentilj	Spodnja Velka	110300000101487407	10148740	2024
Šentilj	Srebotje	110300000101488041	10148804	2024
Šentilj	Zgornja Velka	110300000101489791	10148979	2024
Šentilj	Zgornje Gradišče	110300000101489957	10148995	2024
Kungota	Rošpoh - del	110300000101490450	10149045	2024
Ruše	Ruše	110300000101491938	10149193	2020
Postojna	Dilce	110300000110239674	11023967	2020
Ribnica na Pohorju	Zgornji Janževski Vrh	110300000110241142	11024114	2024
Radlje ob Dravi	Zgornji Kozji Vrh	110300000110241225	11024122	2024
Zreče	Mala gora	110300000165674007	16567400	2020
Ilirska Bistrica	Zalči	110300000169252099	16925209	2023
Zagorje ob Savi	Vidrga	110300000186798504	18679850	2024
Kanal	Gorenje Polje	110300000198153235	19815323	2024
Črnomelj	Pavičiči	110300000200217218	20021721	2023
Mokronog-Trebelno	Jagodnik	110300000202254326	20225432	2020
Trebnje	Gorica na Medvedjeku	110300000202391078	20239107	2023



Sevnica	Hinjce	110300000205569514	20556951	2020
Sevnica	Brezje	110300000205574274	20557427	2020
Prevalje	Stražišče	110300000206620696	20662069	2023
Dravograd	Bukovje	110300000207852413	20785241	2023
